

Индивидуальный предприниматель

Татаринов Артем Андреевич

**Проект межевания территории  
поселка Красный Бор  
Заволжского сельского поселения  
Ярославского муниципального района**

Заказчик:

Управление градостроительства, имущественных и земельных  
отношений Администрации ЯМР

Начальник управления

\_\_\_\_\_ Павлушин М.Н.

Ярославль

2024

Индивидуальный предприниматель  
Татаринов Артем Андреевич

Проект межевания территории  
поселка Красный Бор  
Заволжского сельского поселения  
Ярославского муниципального района

Заказчик:  
Управление градостроительства, имущественных и земельных  
отношений Администрации ЯМР

Индивидуальный предприниматель

 Татаринов А.А.



Ярославль  
2024

## ОГЛАВЛЕНИЕ

### Пояснительная записка

1. Перечень и сведения о площади образуемых земельных участков, в том числе возможные способы их образования.
2. Перечень и сведения о площади образуемых земельных участков, которые будут отнесены к территориям общего пользования или имуществу общего пользования, в том числе в отношении которых предполагаются резервирование и (или) изъятие для государственных или муниципальных нужд.
3. Виды разрешенного использования образуемых земельных участков.
4. Сведения о границах территории, в отношении которой утверждён проект межевания.
5. Чертеж межевания территории

### Приложения

- ✓ Постановление Администрации ЯМР от 07.02.2022 № 203 "Об утверждении проекта межевания территории поселка Красный Бор Заволжского сельского поселения Ярославского муниципального района"
- ✓ Постановление Администрации ЯМР от 16.05.2023 № 1092 "О внесении изменений в постановление Администрации ЯМР от 07.02.2022 № 203 "Об утверждении проекта межевания территории поселка Красный Бор Заволжского сельского поселения Ярославского муниципального района"
- ✓ Постановление Администрации ЯМР от 15.03.2024 № 632 "О подготовке изменений в проект межевания территории п.Красный Бор Заволжского сельского поселения Ярославского муниципального района, утвержденного постановлением Администрации ЯМР от 07.02.2022 № 203 (в редакции от 16.05.2023 № 1092).

## Пояснительная записка

Внесение изменений в проект межевания территории, утвержденный Постановлением Администрации ЯМР от 07.02.2022 № 203 (в редакции от 16.05.2023 № 1092), осуществляется в целях:

- изменения местоположения границ образуемых и изменяемых земельных участков;
- изменения перечня образуемых земельных участков, в том числе возможных способов их образования, и сведений о площади таких земельных участков и видах разрешенного использования.

В Таблице 1 «Перечень и сведения о площади образуемых земельных участков, в том числе возможные способы их образования» изменены площади и возможные способы образования образуемых земельных участков 119П-123П, а также добавлены строки с описанием новых образуемых земельных участков 127П-191П.

В Таблице 2 «Перечень и сведения о площади образуемых земельных участков, которые будут отнесены к территориям общего пользования или имуществу общего пользования, в том числе в отношении которых предполагаются резервирование и (или) изъятие для государственных или муниципальных нужд» добавлены строки с описанием образуемых земельных участков 119П и 154П.

В Таблице 3 «Вид разрешенного использования образуемых земельных участков» изменены виды разрешенного использования образуемых земельных участков 119П-123П, а также добавлены строки с описанием новых образуемых земельных участков 127П-191П.

Таблица 4 «Сведения о границах территории, в отношении которой утверждён проект межевания» осталась без изменения.

Изменяемая часть проекта межевания территории в более крупном масштабе (М 1:500) показана на листе 2 чертежа межевания территории.

Земельный участок 119П, вид разрешенного использования которого «Земельные участки (территории) общего пользования», будет использоваться для проезда и прохода. Ширина центральной части земельного участка 119П составляет 7,0 м; ширина боковых проездов – 4,5 м. Это соответствует ширине проезжей части улиц и проездов Правил землепользования и застройки Заволжского сельского поселения, утвержденными решением Муниципального Совета Ярославского муниципального района от 24.12.2020 №91.

Земельный участок 119П со всех сторон граничит со смежным земельным участком 191П, имеющим вид разрешенного использования «Коммунальное обслуживание». Земельный участок 191П предназначен для прокладки коммуникаций, а также для размещения необходимого функционала для улицы и проездов.



## Текстовая часть

1. Перечень и сведения о площади образуемых земельных участков, в том числе возможные способы их образования.

Перечень и сведения о площади образуемых земельных участков, в том числе возможные способы их образования приведены в Таблице 1.

Таблица 1

Номер образуемого земельного участка	Площадь образуемого земельного участка, м <sup>2</sup>	Возможные способы образования земельного участка
1П	217	Перераспределение земельных участков с кадастровыми номерами 76:17:107101:11326, 76:00:000000:281
2П	4 921	
3П	335	Разделение земельного участка с кадастровым номером 76:17:107101:12983
4П	335	
5П	335	
6П	4 213	
7П	4 511	Разделение земельного участка с кадастровым номером 76:17:107101:1260
8П	72	
9П	9 542	Перераспределение земельных участков с кадастровыми номерами 76:17:107101:194, 76:17:107101:2554
10П	342	
11П	4 823	
12П	7 627	Перераспределение земельных участков с кадастровыми номерами 76:17:107101:15718, 76:17:107101:15719
13П	1 352	
14П	4 721	Перераспределение земельных участков с кадастровыми номерами 76:17:107101:1016, 76:17:107101:4992, 76:17:107101:7799
15П	738	
16П	3 349	
17П	9 759	Разделение земельного участка с кадастровым номером 76:17:107101:9699
18П	240	
19П	7 216	Перераспределение земельного участка с кадастровым номером 76:17:107101:9698 и земель, государственная собственность на которые не разграничена
20П	278	Перераспределение земельных участков с кадастровыми номерами 76:17:107101:8684 и 76:17:107101:14946
21П	214	
22П	2 882	
23П	3 771	Перераспределение земельных участков с кадастровыми номерами 76:17:107101:13017, 76:17:107101:9696, 76:17:107101:1173, 76:17:107101:13016, 76:00:000000:23537 и земель, государственная собственность на которые не разграничена
24П	2 947	
25П	6 045	
26П	445	
27П	524	
28П	8 971	
29П	7 119	
30П	4 232	Разделение земельного участка с кадастровым номером 76:17:107101:858
31П	769	
32П	1 139	Разделение земельного участка с кадастровым номером 76:17:107101:83
33П	2 562	
34П	6 581	Перераспределение земельных участков с кадастровыми номерами 76:17:107101:15145, 76:17:107101:17084
35П	9 990	
36П	9 288	
37П	4 277	
38П	61	Разделение земельного участка с кадастровым номером 76:17:107101:10668
39П	1 539	
40П	3 674	Перераспределение земельных участков с кадастровыми номерами

41П	32 332	76:17:107101:15731, 76:17:107101:849 и земель, государственная собственность на которые не разграничена
42П	1 536	
43П	5 444	
44П	5 407	Образование из земель, государственная собственность на которые не разграничена
45П	41 627	Перераспределение земельных участков с кадастровыми номерами 76:17:000000:2611, 76:17:107101:5191, 76:17:107101:4379, 76:17:107101:4380, 76:17:107101:4381, 76:17:107101:4382, 76:17:107101:4384, 76:17:107101:4386, 76:17:107101:4387, 76:17:107101:4389, 76:17:107101:4385, 76:17:107101:4390, 76:17:107101:4388, 76:17:107101:4403, 76:17:107101:4340, 76:17:107101:4378, 76:17:107101:4341, 76:17:107101:4383, 76:17:107101:4331, 76:17:107101:4339, 76:17:107101:15720, 76:17:107101:16935, 76:17:107101:11320, 76:17:107101:15730, 76:17:107101:8500, 76:17:107101:8499, 76:17:107101:16978, 76:17:107101:17089, 76:17:107101:8186, 76:17:107101:8187, 76:17:107101:8197, 76:17:107101:8198, 76:17:107101:8199, 76:17:107101:8200, 76:17:107101:8201, 76:17:107101:8202, 76:17:107101:8205, 76:17:107101:16836, 76:17:107101:17937, 76:17:107101:8206, 76:17:107101:8207, 76:17:107101:8208, 76:17:107101:8209, 76:17:107101:8210, 76:17:107101:8211, 76:17:107101:14998, 76:17:107101:14999, 76:17:107101:17085, 76:17:107101:17086, 76:17:107101:76:17:101101:43, 76:17:107101:6486, 76:17:107101:1435, 76:17:107101:17087, 76:17:107101:17088, 76:17:107101:17030, 76:17:107101:293, 76:17:107101:317, 76:17:107101:17938, 76:17:107101:17940, 76:17:107101:266, 76:17:107101:267 и земель, государственная собственность на которые не разграничена
46П	2 373	
47П	20 981	
48П	38 988	
49П	3 874	
50П	3 250	
51П	1 000	
52П	19 071	
53П	9 999	
54П	2 946	
55П	91 760	
56П	751	
57П	911	
58П	4 135	
59П	12 060	
60П	13 796	
61П	16 704	
62П	6 936	
63П	8 108	
64П	4 334	
65П	8 698	
66П	6 630	
67П	7 788	
68П	5 807	
69П	9 996	
70П	8 636	
71П	5 589	
72П	5 243	
73П	5 542	
74П	3 634	
75П	6 353	
76П	6 039	
77П	10 233	
78П	10 217	
79П	350	
80П	3 458	
81П	1 763	
82П	6 779	
83П	2 511	
84П	5 712	
85П	9 248	
86П	2 767	
87П	34 537	
88П	22 727	Разделение земельного участка с кадастровым номером 76:17:107101:11241
89П	17 990	Этап 1. Разделение земельного участка с кадастровым номером 76:17:107101:11241 с образованием земельного участка с условным номером 76:17:107101:11241:ЗУ1.

		Этап 2. Перераспределение земельного участка с условным номером 76:17:107101:11241:ЗУ1. и земель, государственная собственность на которые не разграничена
90П	4 176	Разделение земельного участка с кадастровым номером 76:17:107101:11241
91П	1 695	
92П	15 718	
93П	1 216	
94П	52 908	Этап 1. Разделение земельного участка с кадастровым номером 76:17:107101:11241 с образованием земельного участка с условным номером 76:17:107101:11241:ЗУ2. Этап 2. Перераспределение земельного участка с условным номером 76:17:107101:11241:ЗУ2. и земель, государственная собственность на которые не разграничена
95П	3 826	Этап 1. Разделение земельного участка с кадастровым номером 76:17:107101:11241 с образованием земельного участка с условным номером 76:17:107101:11241:ЗУ3. Этап 2. Перераспределение земельного участка с условным номером 76:17:107101:11241:ЗУ3. и земель, государственная собственность на которые не разграничена
96П	26 635	Разделение земельного участка с кадастровым номером 76:17:107101:11241
97П	2 521	Этап 1. Разделение земельного участка с кадастровым номером 76:17:107101:11241 с образованием земельного участка с условным номером 76:17:107101:11241:ЗУ4. Этап 2. Перераспределение земельного участка с условным номером 76:17:107101:11241:ЗУ4. и земель, государственная собственность на которые не разграничена
98П	4 379	Разделение земельного участка с кадастровым номером 76:17:107101:11241
99П	1 011	
100П	8 823	
101П	10 312	
102П	6 769	
103П	8 536	
104П	6 051	Этап 1. Разделение земельного участка с кадастровым номером 76:17:107101:11241 с образованием земельного участка с условным номером 76:17:107101:11241:ЗУ5. Этап 2. Перераспределение земельного участка с условным номером 76:17:107101:11241:ЗУ5. и земель, государственная собственность на которые не разграничена
105П	6 606	Разделение земельного участка с кадастровым номером 76:17:107101:11241
106П	6 324	Этап 1. Разделение земельного участка с кадастровым номером 76:17:107101:11241 с образованием земельного участка с условным номером 76:17:107101:11241:ЗУ6. Этап 2. Перераспределение земельного участка с условным номером 76:17:107101:11241:ЗУ6. и земель, государственная собственность на которые не разграничена
107П	9 929	Этап 1. Разделение земельного участка с кадастровым номером 76:17:107101:11241 с образованием земельного участка с условным номером 76:17:107101:11241:ЗУ7. Этап 2. Перераспределение земельного участка с условным номером 76:17:107101:11241:ЗУ7. и земель, государственная собственность на которые не разграничена
108П	4 708	Разделение земельного участка с кадастровым номером

109П	5 516	76:17:107101:11241
110П	5 313	
111П	6 563	
		Этап 1. Разделение земельного участка с кадастровым номером 76:17:107101:11241 с образованием земельного участка с условным номером 76:17:107101:11241:ЗУ8. Этап 2. Перераспределение земельного участка с условным номером 76:17:107101:11241:ЗУ8. и земель, государственная собственность на которые не разграничена
112П	6 506	Этап 1. Разделение земельного участка с кадастровым номером 76:17:107101:11241 с образованием земельного участка с условным номером 76:17:107101:11241:ЗУ9. Этап 2. Перераспределение земельного участка с условным номером 76:17:107101:11241:ЗУ9. и земель, государственная собственность на которые не разграничена
113П	5 533	Разделение земельного участка с кадастровым номером 76:17:107101:11241
114П	8 012	
115П	7 064	
116П	6 175	
117П	10 327	
118П	21 815	
119П	2 983	Разделение земельного участка с кадастровым номером 76:17:107101:21637
120П	291	
121П	118	
122П	144	
123П	204	
124П	1 110	Разделение земельного участка с кадастровым номером 76:17:107101:11241
125П	3 719	Перераспределение земельных участков с кадастровыми номерами 76:17:000000:2611, 76:17:107101:5191, 76:17:107101:4379, 76:17:107101:4380, 76:17:107101:4381, 76:17:107101:4382, 76:17:107101:4384, 76:17:107101:4386, 76:17:107101:4387, 76:17:107101:4389, 76:17:107101:4385, 76:17:107101:4390, 76:17:107101:4388, 76:17:107101:4403, 76:17:107101:4340, 76:17:107101:4378, 76:17:107101:4341, 76:17:107101:4383, 76:17:107101:4331, 76:17:107101:4339, 76:17:107101:15720, 76:17:107101:16935, 76:17:107101:11320, 76:17:107101:15730, 76:17:107101:8500, 76:17:107101:8499, 76:17:107101:16978, 76:17:107101:17089, 76:17:107101:8186, 76:17:107101:8187, 76:17:107101:8197, 76:17:107101:8198, 76:17:107101:8199, 76:17:107101:8200, 76:17:107101:8201, 76:17:107101:8202, 76:17:107101:8205, 76:17:107101:16836, 76:17:107101:17937, 76:17:107101:8206, 76:17:107101:8207, 76:17:107101:8208, 76:17:107101:8209, 76:17:107101:8210, 76:17:107101:8211, 76:17:107101:14998, 76:17:107101:14999, 76:17:107101:17085, 76:17:107101:17086, 76:17:107101:76:17:101101:43, 76:17:107101:6486, 76:17:107101:1435, 76:17:107101:17087, 76:17:107101:17088, 76:17:107101:17030, 76:17:107101:293, 76:17:107101:317, 76:17:107101:17938, 76:17:107101:17940, 76:17:107101:266, 76:17:107101:267 и земель, государственная собственность на которые не разграничена
126П	3 842	
127П	235	Разделение земельного участка с кадастровым номером 76:17:107101:21637
128П	119	

129П	147	Разделение земельного участка с кадастровым номером 76:17:107101:21637
130П	207	
131П	197	
132П	117	
133П	142	
134П	118	
135П	145	
136П	116	
137П	139	
138П	313	
139П	361	
140П	114	
141П	143	
142П	116	
143П	144	
144П	168	
145П	314	
146П	144	
147П	119	
148П	118	
149П	200	
150П	167	
151П	142	
152П	117	
153П	225	
154П	698	
155П	279	
156П	116	
157П	157	
158П	188	
159П	137	
160П	120	
161П	100	
162П	250	
163П	236	
164П	121	

165П	101	Разделение земельного участка с кадастровым номером 76:17:107101:21637
166П	104	
167П	169	
168П	141	
169П	130	
170П	111	
171П	135	
172П	110	
173П	407	
174П	376	
175П	146	
176П	118	
177П	146	
178П	120	
179П	147	
180П	197	
181П	159	
182П	144	
183П	117	
184П	144	
185П	114	
186П	142	
187П	120	
188П	379	
189П	6 755	
190П	4 974	
191П	2 951	

2. Перечень и сведения о площади образуемых земельных участков, которые будут отнесены к территориям общего пользования или имуществу общего пользования, в том числе в отношении которых предполагаются резервирование и (или) изъятие для государственных или муниципальных нужд.

Перечень и сведения о площади образуемых земельных участков, которые будут отнесены к территориям общего пользования или имуществу общего пользования, в том числе в отношении которых предполагается изъятие для муниципальных нужд, приведены в Таблице 2.

Таблица 2

Номер образуемого земельного участка	Площадь образуемого земельного участка, м <sup>2</sup>	Вид разрешённого использования образуемого земельного участка
1П	217	Земельные участки (территории) общего пользования
2П	4 921	
3П	335	
4П	335	
5П	335	
6П	4 213	
8П	72	
10П	342	
11П	4 823	
13П	1 352	
15П	738	
18П	240	
20П	278	
21П	214	
24П	2 947	
26П	445	
27П	524	
31П	769	
32П	1 139	
34П	6 581	
39П	1 539	
40П	3 674	
41П	32 332	
42П	1 536	
43П	5 444	
45П	41 627	
46П	2 373	
54П	2 946	
55П	91 760	
58П	4 135	
62П	6 936	
74П	3 634	
80П	3 458	
81П	1 786	
86П	2 767	
89П	17 990	
90П	4 176	
91П	1 695	
93П	1 216	
95П	3 826	
96П	26 635	
97П	2 521	
99П	1 011	
119П	2 983	
154П	698	

## 3. Вид разрешенного использования образуемых земельных участков.

Виды разрешенного использования образуемых земельных участков приведены в Таблице 3.

Таблица 3

Номер образуемого земельного участка	Вид разрешенного использования образуемого земельного участка
1П	Земельные участки (территории) общего пользования
2П	Земельные участки (территории) общего пользования
3П	Земельные участки (территории) общего пользования
4П	Земельные участки (территории) общего пользования
5П	Земельные участки (территории) общего пользования
6П	Земельные участки (территории) общего пользования
7П	Среднеэтажная жилая застройка
8П	Земельные участки (территории) общего пользования
9П	Многоэтажная жилая застройка (высотная застройка)
10П	Земельные участки (территории) общего пользования
11П	Земельные участки (территории) общего пользования
12П	Многоэтажная жилая застройка (высотная застройка)
13П	Земельные участки (территории) общего пользования
14П	Среднеэтажная жилая застройка
15П	Земельные участки (территории) общего пользования
16П	Среднеэтажная жилая застройка
17П	Многоэтажная жилая застройка (высотная застройка)
18П	Земельные участки (территории) общего пользования
19П	Многоэтажная жилая застройка (высотная застройка)
20П	Земельные участки (территории) общего пользования
21П	Земельные участки (территории) общего пользования
22П	Магазины
23П	Магазины
24П	Земельные участки (территории) общего пользования
25П	Многоэтажная жилая застройка (высотная застройка)
26П	Земельные участки (территории) общего пользования
27П	Земельные участки (территории) общего пользования
28П	Многоэтажная жилая застройка (высотная застройка)
29П	Среднеэтажная жилая застройка
30П	Среднеэтажная жилая застройка
31П	Земельные участки (территории) общего пользования
32П	Резервирование земельных участков с целью строительства объектов местного значения
33П	Заправка транспортных средств
34П	Земельные участки (территории) общего пользования
35П	Многоэтажная жилая застройка (высотная застройка)
36П	Многоэтажная жилая застройка (высотная застройка)
37П	Многоэтажная жилая застройка (высотная застройка)
38П	Благоустройство территории
39П	Земельные участки (территории) общего пользования
40П	Земельные участки (территории) общего пользования
41П	Земельные участки (территории) общего пользования
42П	Земельные участки (территории) общего пользования
43П	Земельные участки (территории) общего пользования
44П	Образование и просвещение



45П	Земельные участки (территории) общего пользования
46П	Земельные участки (территории) общего пользования
47П	Культурное развитие
48П	Образование и просвещение
49П	Общественное управление
50П	Объекты торговли (торговые центры, торгово-развлекательные центры (комплексы))
51П	Объекты торговли (торговые центры, торгово-развлекательные центры (комплексы))
52П	Объекты торговли (торговые центры, торгово-развлекательные центры (комплексы))
53П	Многоэтажная жилая застройка (высотная застройка)
54П	Земельные участки (территории) общего пользования
55П	Земельные участки (территории) общего пользования
56П	Для индивидуального жилищного строительства
57П	Для индивидуального жилищного строительства
58П	Земельные участки (территории) общего пользования
59П	Многоэтажная жилая застройка (высотная застройка)
60П	Многоэтажная жилая застройка (высотная застройка)
61П	Многоэтажная жилая застройка (высотная застройка)
62П	Земельные участки (территории) общего пользования
63П	Многоэтажная жилая застройка (высотная застройка)
64П	Многоэтажная жилая застройка (высотная застройка)
65П	Среднеэтажная жилая застройка
66П	Многоэтажная жилая застройка (высотная застройка)
67П	Многоэтажная жилая застройка (высотная застройка)
68П	Многоэтажная жилая застройка (высотная застройка)
69П	Многоэтажная жилая застройка (высотная застройка)
70П	Многоэтажная жилая застройка (высотная застройка)
71П	Многоэтажная жилая застройка (высотная застройка)
72П	Многоэтажная жилая застройка (высотная застройка)
73П	Многоэтажная жилая застройка (высотная застройка)
74П	Земельные участки (территории) общего пользования
75П	Многоэтажная жилая застройка (высотная застройка)
76П	Многоэтажная жилая застройка (высотная застройка)
77П	Многоэтажная жилая застройка (высотная застройка)
78П	Многоэтажная жилая застройка (высотная застройка)
79П	Коммунальное обслуживание
80П	Земельные участки (территории) общего пользования
81П	Земельные участки (территории) общего пользования
82П	Многоэтажная жилая застройка (высотная застройка)
83П	Среднеэтажная жилая застройка
84П	Хранение автотранспорта
85П	Многоэтажная жилая застройка (высотная застройка)
86П	Земельные участки (территории) общего пользования
87П	Образование и просвещение
88П	Благоустройство территории
89П	Земельные участки (территории) общего пользования
90П	Земельные участки (территории) общего пользования
91П	Земельные участки (территории) общего пользования
92П	Благоустройство территории
93П	Земельные участки (территории) общего пользования
94П	Благоустройство территории

95П	Земельные участки (территории) общего пользования
96П	Земельные участки (территории) общего пользования
97П	Земельные участки (территории) общего пользования
98П	Благоустройство территории
99П	Земельные участки (территории) общего пользования
100П	Многоэтажная жилая застройка (высотная застройка)
101П	Многоэтажная жилая застройка (высотная застройка)
102П	Многоэтажная жилая застройка (высотная застройка)
103П	Многоэтажная жилая застройка (высотная застройка)
104П	Многоэтажная жилая застройка (высотная застройка)
105П	Многоэтажная жилая застройка (высотная застройка)
106П	Многоэтажная жилая застройка (высотная застройка)
107П	Многоэтажная жилая застройка (высотная застройка)
108П	Среднеэтажная жилая застройка
109П	Среднеэтажная жилая застройка
110П	Среднеэтажная жилая застройка
111П	Среднеэтажная жилая застройка
112П	Среднеэтажная жилая застройка
113П	Среднеэтажная жилая застройка
114П	Среднеэтажная жилая застройка
115П	Среднеэтажная жилая застройка
116П	Среднеэтажная жилая застройка
117П	Образование и просвещение
118П	Образование и просвещение
119П	Земельные участки (территории) общего пользования
120П	Блокированная жилая застройка
121П	Блокированная жилая застройка
122П	Блокированная жилая застройка
123П	Блокированная жилая застройка
124П	Магазины
125П	Среднеэтажная жилая застройка
126П	Среднеэтажная жилая застройка
127П	Блокированная жилая застройка
128П	Блокированная жилая застройка
129П	Блокированная жилая застройка
130П	Блокированная жилая застройка
131П	Блокированная жилая застройка
132П	Блокированная жилая застройка
133П	Блокированная жилая застройка
134П	Блокированная жилая застройка
135П	Блокированная жилая застройка
136П	Блокированная жилая застройка
137П	Блокированная жилая застройка
138П	Блокированная жилая застройка
139П	Блокированная жилая застройка
140П	Блокированная жилая застройка
141П	Блокированная жилая застройка
142П	Блокированная жилая застройка
143П	Блокированная жилая застройка
144П	Блокированная жилая застройка
145П	Блокированная жилая застройка
146П	Блокированная жилая застройка

147П	Блокированная жилая застройка
148П	Блокированная жилая застройка
149П	Блокированная жилая застройка
150П	Блокированная жилая застройка
151П	Блокированная жилая застройка
152П	Блокированная жилая застройка
153П	Блокированная жилая застройка
154П	Земельные участки (территории) общего пользования
155П	Блокированная жилая застройка
156П	Блокированная жилая застройка
157П	Блокированная жилая застройка
158П	Блокированная жилая застройка
159П	Блокированная жилая застройка
160П	Блокированная жилая застройка
161П	Блокированная жилая застройка
162П	Блокированная жилая застройка
163П	Блокированная жилая застройка
164П	Блокированная жилая застройка
165П	Блокированная жилая застройка
166П	Блокированная жилая застройка
167П	Блокированная жилая застройка
168П	Блокированная жилая застройка
169П	Блокированная жилая застройка
170П	Блокированная жилая застройка
171П	Блокированная жилая застройка
172П	Блокированная жилая застройка
173П	Блокированная жилая застройка
174П	Блокированная жилая застройка
175П	Блокированная жилая застройка
176П	Блокированная жилая застройка
177П	Блокированная жилая застройка
178П	Блокированная жилая застройка
179П	Блокированная жилая застройка
180П	Блокированная жилая застройка
171П	Блокированная жилая застройка
182П	Блокированная жилая застройка
183П	Блокированная жилая застройка
184П	Блокированная жилая застройка
185П	Блокированная жилая застройка
186П	Блокированная жилая застройка
187П	Блокированная жилая застройка
188П	Блокированная жилая застройка
189П	Малоэтажная многоквартирная жилая застройка
190П	Малоэтажная многоквартирная жилая застройка
191П	Коммунальное обслуживание

4. Сведения о границах территории, в отношении которой утверждён проект межевания.

Перечень координат характерных точек границ территории, в отношении которой утверждён проект межевания, приведены в Таблице 4.

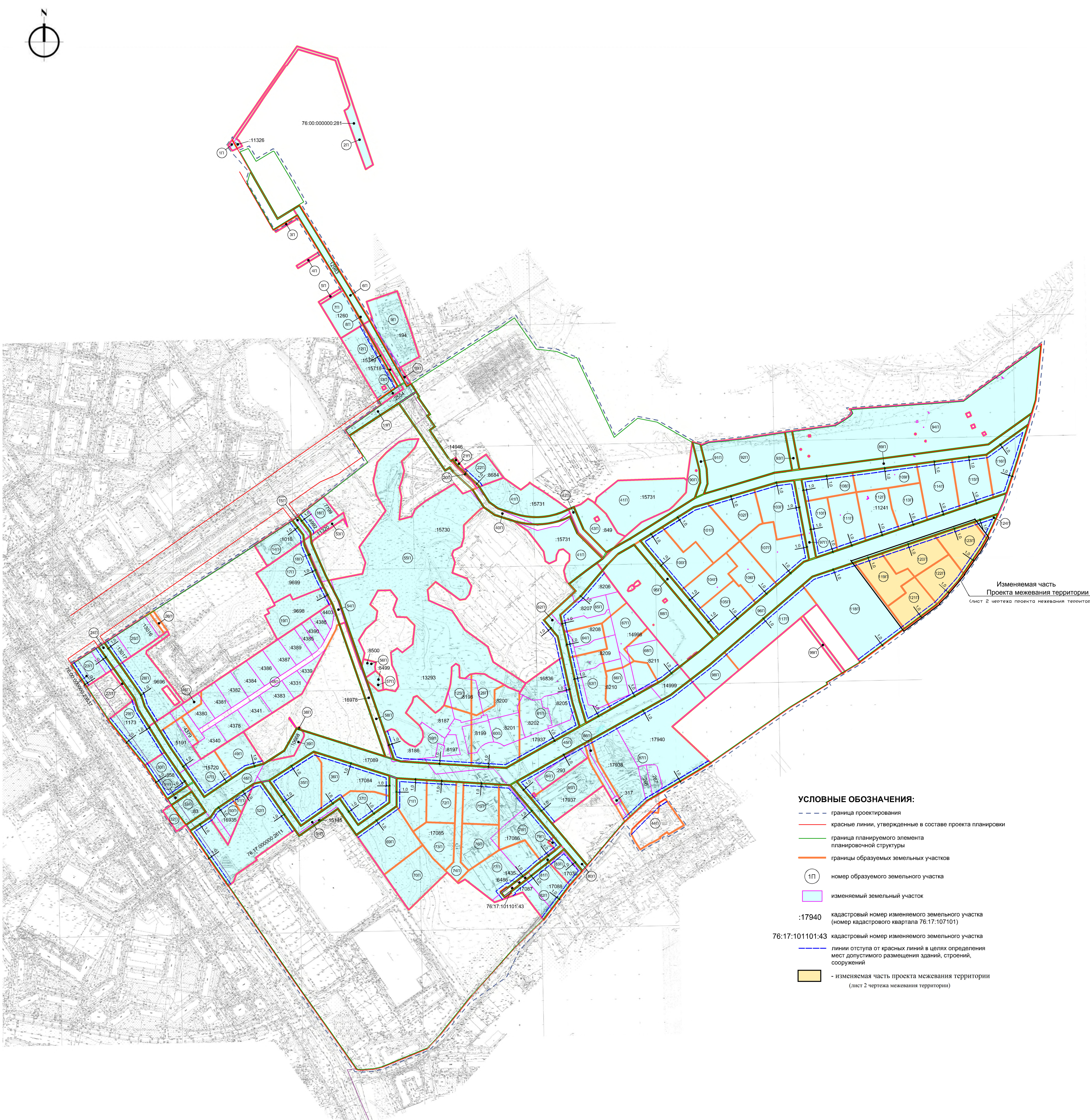
Таблица 4

Координаты точек границ территории в системе координат МСК-76	
X	Y
377895,22	1334145,81
377779,99	1334221,78
377685,46	1334298,22
377615,44	1334344,68
377602,90	1334352,97
377627,34	1334269,76
377548,87	1334363,81
377562,05	1334383,52
377549,69	1334392,09
377234,38	1334610,72
377054,66	1334738,32
377054,11	1334747,55
377056,16	1334774,49
377059,73	1334790,11
377098,35	1334884,59
377127,61	1334912,32
377209,24	1334978,10
377306,89	1335065,93
377365,51	1335126,25
377437,52	1335180,90
377466,87	1335206,80
377478,19	1335216,87
377568,97	1335294,90
377552,82	1335309,47
377543,54	1335307,66
377528,48	1335315,53
377511,44	1335326,65
377523,99	1335346,38
377526,11	1335351,80
377535,02	1335368,70
377537,02	1335367,46
377547,27	1335382,14
377543,42	1335384,97
377542,55	1335385,62
377561,56	1335417,37
377564,79	1335415,00
377616,19	1335378,92
377629,44	1335370,64
377682,55	1335460,57
377699,16	1335477,60
377783,52	1335597,94
377808,20	1335633,39
377907,13	1335797,27
378016,97	1335944,50
378066,92	1335990,26
378137,07	1336038,49
378157,41	1336050,24
378179,43	1336060,51
378231,01	1336090,00

378254,91	1336092,19
378318,03	1336113,14
378394,92	1336136,39
378418,51	1336143,52
378441,94	1336150,61
378560,68	1336162,28
378558,33	1336159,01
378498,67	1336075,79
378489,12	1336062,60
378441,32	1335996,66
378424,10	1335760,58
378419,79	1335764,46
378415,32	1335766,21
378401,06	1335748,32
378395,91	1335739,41
378390,57	1335731,11
378378,52	1335641,78
378377,86	1335636,88
378376,36	1335626,93
378369,71	1335582,94
378363,12	1335541,52
378360,09	1335512,21
378355,58	1335468,66
378352,54	1335446,11
378350,86	1335451,58
378355,98	1335434,84
378397,83	1335361,76
378405,94	1335320,81
378395,36	1335307,86
378373,31	1335280,88
378366,78	1335272,90
378392,51	1335260,79
378407,67	1335253,65
378410,73	1335252,21
378424,67	1335245,65
378437,51	1335239,60
378471,07	1335223,80
378480,38	1335219,42
378526,02	1335197,93
378532,16	1335195,04
378530,41	1335186,53
378544,36	1335153,56
378546,84	1335131,17
378548,16	1335119,24
378549,04	1335111,31
378614,06	1335065,67
378588,51	1335028,72
378588,54	1335024,76
378585,11	1335019,44
378476,75	1334850,45
378471,53	1334842,32
378479,42	1334837,87

378607,66	1334765,52
378846,32	1334619,38
378852,34	1334629,65
378898,73	1334603,40
378901,39	1334601,69
378958,24	1334567,56
378959,55	1334564,59
378938,69	1334529,66
378965,19	1334513,52
378982,11	1334479,61
378969,89	1334471,12
378965,20	1334474,98
378959,16	1334479,95
378953,40	1334484,68
378917,45	1334516,77
378889,66	1334509,63
378794,27	1334564,46
378825,07	1334614,73
378653,61	1334719,78
378470,94	1334822,84
378442,64	1334782,38
378433,05	1334788,23
378428,38	1334781,60
378403,67	1334746,50
378380,70	1334713,89
378368,73	1334722,35
378325,50	1334751,13
378312,99	1334759,25
378202,34	1334616,31
378197,64	1334610,23
378193,58	1334604,12
378141,48	1334525,66
378105,39	1334470,19
377994,59	1334298,40
377939,85	1334214,34
377931,66	1334201,77





УСЛОВНЫЕ ОБОЗНАЧЕНИЯ:

- граница проектирования
- красные линии, утвержденные в составе проекта планировки
- граница планируемого элемента планировочной структуры
- границы образуемых земельных участков
- 111 номер образуемого земельного участка
- изменяемый земельный участок
- 17940 кадастровый номер изменяемого земельного участка (номер кадастрового квартала 76:17:107101)
- 76:17:101101:43 кадастровый номер изменяемого земельного участка
- линии отступа от красных линий в целях определения мест допустимого размещения зданий, строений, сооружений
- изменяемая часть проекта межевания территории (лист 2 чертежа межевания территории)

ВЕДОМОСТЬ ОБРАЗУЕМЫХ ЗЕМЕЛЬНЫХ УЧАСТКОВ		
Номер образуемого земельного участка	Площадь образуемого земельного участка, м²	Вид разрешенного использования образуемого земельного участка
1П	217	Земельные участки (территории) общего пользования
2П	4 921	Земельные участки (территории) общего пользования
3П	335	Земельные участки (территории) общего пользования
4П	335	Земельные участки (территории) общего пользования
5П	335	Земельные участки (территории) общего пользования
6П	4213	Земельные участки (территории) общего пользования
7П	4511	Среднеэтажная жилая застройка
8П	72	Земельные участки (территории) общего пользования
9П	9542	Многоэтажная жилая застройка (высотная застройка)
10П	342	Земельные участки (территории) общего пользования
11П	4823	Земельные участки (территории) общего пользования
12П	7627	Многоэтажная жилая застройка (высотная застройка)
13П	1352	Земельные участки (территории) общего пользования
14П	4721	Среднеэтажная жилая застройка
15П	738	Земельные участки (территории) общего пользования
16П	3349	Среднеэтажная жилая застройка
17П	9 759	Многоэтажная жилая застройка (высотная застройка)
18П	240	Земельные участки (территории) общего пользования
19П	7 216	Многоэтажная жилая застройка (высотная застройка)
20П	278	Земельные участки (территории) общего пользования
21П	214	Земельные участки (территории) общего пользования
22П	2882	Магазины
23П	3 771	Магазины
24П	2 947	Земельные участки (территории) общего пользования
25П	6 045	Многоэтажная жилая застройка (высотная застройка)
26П	445	Земельные участки (территории) общего пользования
27П	524	Земельные участки (территории) общего пользования
28П	8 971	Многоэтажная жилая застройка (высотная застройка)
29П	7 119	Среднеэтажная жилая застройка
30П	4 232	Среднеэтажная жилая застройка
31П	769	Земельные участки (территории) общего пользования
32П	1 139	Резервирование земельных участков с целью строительства объектов местного значения
33П	2 562	Заграждение транспортными средствами
34П	6 581	Земельные участки (территории) общего пользования
35П	9 990	Многоэтажная жилая застройка (высотная застройка)
36П	9288	Многоэтажная жилая застройка (высотная застройка)
37П	4277	Многоэтажная жилая застройка (высотная застройка)
38П	61	Благоустройство территории
39П	1 539	Земельные участки (территории) общего пользования
40П	3 674	Земельные участки (территории) общего пользования
41П	32 332	Земельные участки (территории) общего пользования
42П	1 536	Земельные участки (территории) общего пользования
43П	5 444	Земельные участки (территории) общего пользования
44П	5 407	Образование и просвещение
45П	41 527	Земельные участки (территории) общего пользования
46П	2 373	Земельные участки (территории) общего пользования
47П	20 981	Культурное развитие
48П	38 888	Образование и просвещение
49П	3 874	Общественное управление
50П	3 250	Объекты торговли (торговые центры, торгово-развлекательные центры (комплексы))
51П	1 000	Объекты торговли (торговые центры, торгово-развлекательные центры (комплексы))
52П	19 071	Объекты торговли (торговые центры, торгово-развлекательные центры (комплексы))
53П	9 999	Многоэтажная жилая застройка (высотная застройка)
54П	2 946	Земельные участки (территории) общего пользования
55П	91 760	Земельные участки (территории) общего пользования
56П	751	Для индивидуального жилищного строительства
57П	911	Для индивидуального жилищного строительства
58П	4 135	Земельные участки (территории) общего пользования
59П	12 060	Многоэтажная жилая застройка (высотная застройка)
60П	13 796	Многоэтажная жилая застройка (высотная застройка)
61П	16 704	Многоэтажная жилая застройка (высотная застройка)
62П	6 936	Земельные участки (территории) общего пользования
63П	8 108	Многоэтажная жилая застройка (высотная застройка)
64П	4 334	Многоэтажная жилая застройка (высотная застройка)
65П	8 696	Среднеэтажная жилая застройка
66П	6 630	Многоэтажная жилая застройка (высотная застройка)
67П	7 788	Многоэтажная жилая застройка (высотная застройка)
68П	5 807	Многоэтажная жилая застройка (высотная застройка)
69П	9 996	Многоэтажная жилая застройка (высотная застройка)
70П	8 636	Многоэтажная жилая застройка (высотная застройка)
71П	5 589	Многоэтажная жилая застройка (высотная застройка)
72П	5 243	Многоэтажная жилая застройка (высотная застройка)
73П	5 542	Многоэтажная жилая застройка (высотная застройка)
74П	3 634	Земельные участки (территории) общего пользования
75П	6 353	Многоэтажная жилая застройка (высотная застройка)
76П	6 039	Многоэтажная жилая застройка (высотная застройка)
77П	10 233	Многоэтажная жилая застройка (высотная застройка)
78П	10 217	Многоэтажная жилая застройка (высотная застройка)
79П	350	Коммунальное обслуживание
80П	3 458	Земельные участки (территории) общего пользования
81П	1 763	Земельные участки (территории) общего пользования
82П	6 779	Многоэтажная жилая застройка (высотная застройка)
83П	2 511	Среднеэтажная жилая застройка
84П	5 712	Хранение автотранспорта
85П	9 248	Многоэтажная жилая застройка (высотная застройка)
86П	2 767	Земельные участки (территории) общего пользования
87П	34 537	Земельные участки (территории) общего пользования
88П	22 727	Образование и просвещение
89П	17 990	Благоустройство территории
90П	4 176	Земельные участки (территории) общего пользования
91П	1 695	Земельные участки (территории) общего пользования
92П	15 718	Благоустройство территории
93П	1 216	Земельные участки (территории) общего пользования
94П	52 908	Благоустройство территории
95П	3 826	Земельные участки (территории) общего пользования
96П	26 635	Земельные участки (территории) общего пользования
97П	2 521	Земельные участки (территории) общего пользования
98П	4 379	Благоустройство территории
99П	1 011	Земельные участки (территории) общего пользования
100П	8 823	Многоэтажная жилая застройка (высотная застройка)
101П	10 312	Многоэтажная жилая застройка (высотная застройка)
102П	6 769	Многоэтажная жилая застройка (высотная застройка)
103П	8 536	Многоэтажная жилая застройка (высотная застройка)
104П	6 051	Многоэтажная жилая застройка (высотная застройка)
105П	6 606	Многоэтажная жилая застройка (высотная застройка)
106П	6 324	Многоэтажная жилая застройка (высотная застройка)
107П	9 929	Многоэтажная жилая застройка (высотная застройка)
108П	4 708	Среднеэтажная жилая застройка
109П	5 516	Среднеэтажная жилая застройка
110П	5 313	Среднеэтажная жилая застройка
111П	5 563	Среднеэтажная жилая застройка
112П	6 506	Среднеэтажная жилая застройка
113П	5 533	Среднеэтажная жилая застройка
114П	8 012	Среднеэтажная жилая застройка
115П	7 064	Среднеэтажная жилая застройка
116П	6 175	Магазины
117П	10 327	Образование и просвещение
118П	21 815	Образование и просвещение
124П	1 110	Магазины
125П	3 719	Среднеэтажная жилая застройка
126П	3 842	Среднеэтажная жилая застройка
119П - 123 П 127П - 190П		Информация о площади и виде разрешенного использования приведена на листе 2 чертежа межевания проекта межевания территории

ВЕДОМОСТЬ ИЗМЕНЯЕМЫХ ЗЕМЕЛЬНЫХ УЧАСТКОВ		
№ п/п	Кадастровый номер	Площадь, м²
1	76:00:000000:23537	2 750
2	76:17:107101:13017	3 450
3	76:17:107101:13016	3 800
4	76:17:107101:9696	11 676
5	76:17:107101:1173	7 056
6	76:17:107101:858	5 000
7	76:17:107101:5191	6 277
8	76:17:107101:4379	2 500
9	76:17:107101:4380	2 600
10	76:17:107101:4340	2 500
11	76:17:107101:4381	2 600
12	76:17:107101:4378	2 500
13	76:17:107101:4382	2 600
14	76:17:107101:4341	2 500
15	76:17:107101:4384	2 600
16	76:17:107101:4383	2 500
17	76:17:107101:4386	2 600
18	76:17:107101:4387	2 600
19	76:17:107101:4331	1 670
20	76:17:107101:4389	2 600
21	76:17:107101:4339	1 200
22	76:17:107101:4385	1 200
23	76:17:107101:4390	1 200
24	76:17:107101:4388	1 200
25	76:17:107101:4403	800
26	76:17:107101:9698	7 107
27	76:17:107101:9699	9 988
28	76:17:107101:1016	5 125
29	76:17:107101:4992	1 500
30	76:17:107101:7799	2 200
31	76:17:107101:11320	2 198
32	76:17:107101:83	3 701
33	76:17:107101:15720	20 070
34	76:17:000000:2611	19 932
35	76:17:107101:10668	1 600
36	76:17:107101:17084	29 690
37	76:17:107101:15145	442
38	76:17:107101:16935	3 388
39	76:17:107101:17089	16 329
40	76:17:107101:15730	92 148
41	76:17:107101:8500	811
42	76:17:107101:8499	916
43	76:17:107101:8186	5 339
44	76:17:107101:8187	4 580
45	76:17:107101:8197	1 238
46	76:17:107101:8198	5 526
47	76:17:107101:8199	2 912
48	76:17:107101:8200	6 085
49	76:17:107101:8201	3 623
50	76:17:107101:8202	4 075
51	76:17:107101:8205	3 362
52	76:17:107101:16836	4 746
53	76:17:107101:17085	60 634
54	76:17:107101:17086	10 540
55	76:17:107101:17088	5 862
56	76:17:107101:17087	2 669
57	76:17:107101:17030	2 108
58	76:17:107101:17937	53 073
59	76:17:107101:17938	11 646
60	76:17:107101:17940	21 555
61	76:17:107101:14999	2 580
62	76:17:101101:43	32
63	76:17:107101:6486	32
64	76:17:107101:1435	32
65	76:17:107101:1260	4 583
66	76:17:107101:317	208
67	76:17:107101:266	1 170
68	76:17:107101:267	1 343
69	76:17:107101:8210	7 018
70	76:17:107101:8209	4 543
71	76:17:107101:8208	5 073
72	76:17:107101:8207	4 131
73	76:17:107101:8211	7 120
74	76:17:107101:14998	6 603
75	76:17:107101:8206	4 481
76	76:17:107101:21637	29 384
77	76:17:107101:849	6 980
78	76:17:107101:15731	228 390
79	76:17:107101:8684	2 983
80	76:17:107101:14946	391
81	76:17:107101:2554	5 708
82	76:17:107101:15718	806
83	76:17:107101:15719	8 130
84	76:17:107101:12983	5 218
85	76:17:107101:11326	324
86	76:00:000000:281	4 815
87	76:17:107101:194	9 000
88	76:17:107101:21637	29 384









# **А Д М И Н И С Т Р А Ц И Я ЯРОСЛАВСКОГО МУНИЦИПАЛЬНОГО РАЙОНА П О С Т А Н О В Л Е Н И Е**

07.02.2022

№ 203

## **Об утверждении проекта межевания территории поселка Красный Бор Заволжского сельского поселения Ярославского муниципального района**

В соответствии со статьей 43 Градостроительного кодексом Российской Федерации, Федеральным законом от 06 октября 2003 года № 131-ФЗ «Об общих принципах организации местного самоуправления в Российской Федерации», в соответствии с постановлением Администрации Ярославского муниципального района от 07.10.2020 № 1707 (в редакции постановления Администрации Ярославского муниципального района от 24.09.2021 № 2149), постановления Администрации Ярославского муниципального района от 06.12.2021 № 2681, Администрация района **п о с т а н о в л я е т**:

1. Утвердить основную часть проекта межевания территории поселка Красный Бор Заволжского сельского поселения Ярославского муниципального района, в составе:

- чертежа межевания территории (приложение 1);
- текстовой части (приложение 2).

2. Разместить постановление на официальном сайте Администрации ЯМР в информационно-телекоммуникационной сети «Интернет».

3. Управлению архитектуры и градостроительства Администрации Ярославского муниципального района обеспечить размещение проекта межевания территории, указанного в пункте 1 постановления в государственной информационной системе обеспечения градостроительной деятельности Ярославской области.

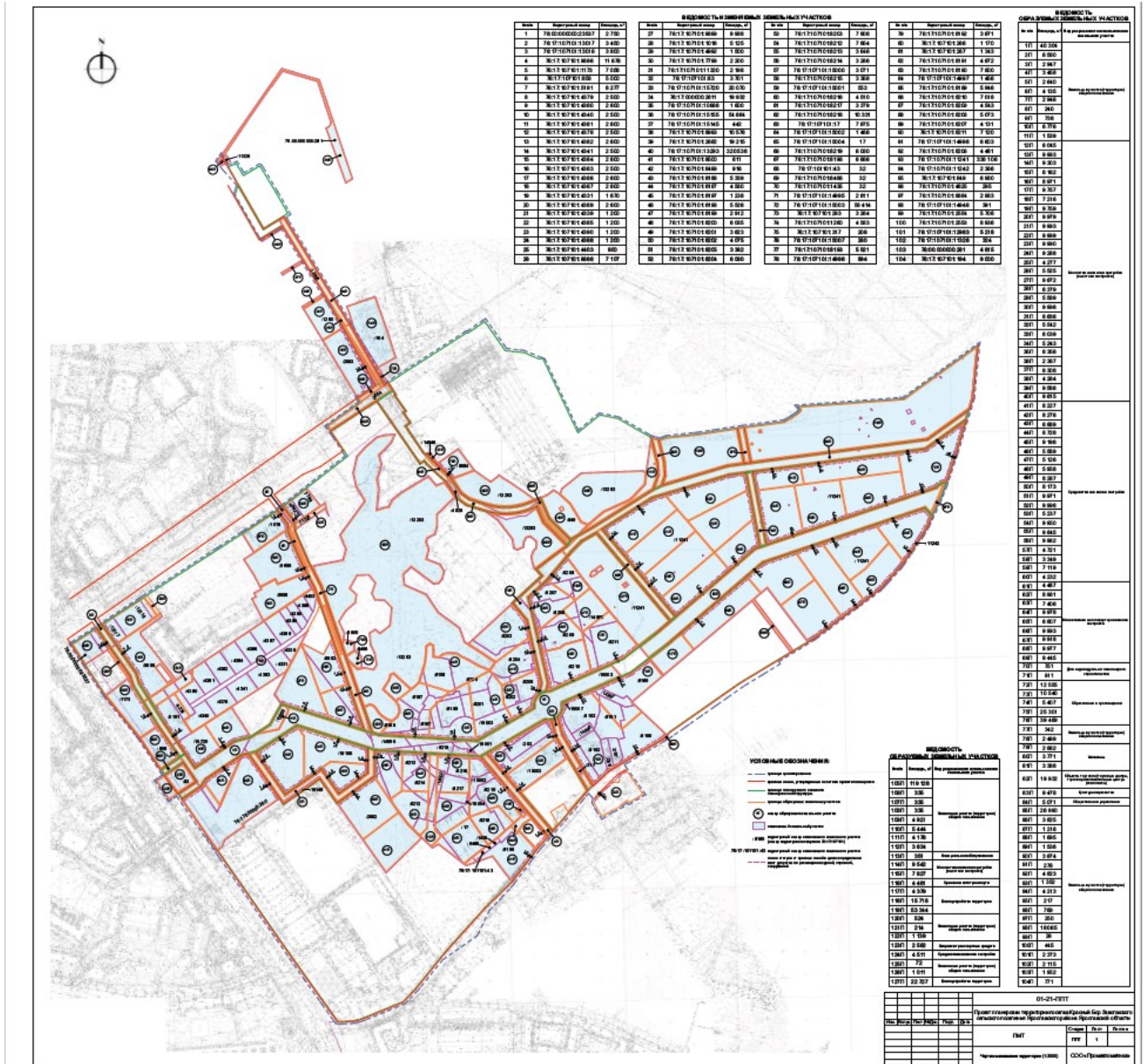
4. Контроль за исполнением постановления возложить на первого заместителя Главы Администрации ЯМР.

5. Постановление вступает в силу со дня официального опубликования.

Глава Ярославского  
муниципального района

Н.В. Золотников

## Чертеж межевания территории



ПРИЛОЖЕНИЕ 2  
к постановлению  
Администрации ЯМР  
от 07.02.2022 № 203

Текстовая часть

1. Перечень и сведения о площади и видах разрешенного использования образуемых земельных участков.

Перечень и сведения о площади и видах разрешенного использования образуемых земельных участков приведены в Таблице 1.

Таблица 1

№ земельного участка	Площадь земельного участка, м <sup>2</sup>	Возможные способы образования земельного участка
1П	40 304	Резервирование земельных участков с целью строительства объектов местного значения
2П	6 580	
3П	2 947	
4П	3 458	
5П	2 640	
6П	4 135	
7П	2 946	
8П	240	
9П	738	
10П	6 776	
11П	1 539	
12П	6 045	Перераспределение земельных участков с кадастровыми номерами 76:17:107101:13017, 76:17:107101:9696, 76:17:107101:1173, 76:17:107101:13016, 76:00:000000:23537 и земель, государственная собственность на которые не разграничена

13П	9 993	Перераспределение земельных участков с кадастровыми номерами 76:17:107101:5191, 76:17:107101:14564, 76:17:107101:14565, 76:17:107101:9394, 76:17:000000:2611, 76:17:107101:15155, 76:17:107101:8993, 76:17:107101:8186, 76:17:107101:14995, 76:17:107101:8212, 76:17:107101:8213, 76:17:107101:15003, 76:17:107101:15000, 76:17:107101:8215, 76:17:107101:8216, 76:17:107101:15001, 76:17:107101:15007, 76:17:107101:4379, 76:17:107101:4380, 76:17:107101:4340, 76:17:107101:4378, 76:17:107101:4381, 76:17:107101:4382, 76:17:107101:4341, 76:17:107101:4383, 76:17:107101:4384, 76:17:107101:4386, 76:17:107101:4331, 76:17:107101:4387, 76:17:107101:4389, 76:17:107101:4339, 76:17:107101:4385, 76:17:107101:4390, 76:17:107101:4388, 76:17:107101:4403, 76:17:107101:15145, 76:17:107101:2682, 76:17:107101:8214, 76:17:107101:8217, 76:17:107101:15004, 76:17:107101:15002, 76:17:107101:8219, 76:17:107101:8218, 76:17:107101:1435, 76:17:107101:6486, 76:17:107101:8196, 76:17:107101:17, 76:17:101101:43, 76:17:107101:293, 76:17:107101:317, 76:17:107101:8192, 76:17:107101:266, 76:17:107101:267, 76:17:107101:8190, 76:17:107101:8191, 76:17:107101:14996, 76:17:107101:8193, 76:17:107101:14997, 76:17:107101:8189, 76:17:107101:8187, 76:17:107101:8197, 76:17:107101:8199, 76:17:107101:8198, 76:17:107101:8200, 76:17:107101:8201, 76:17:107101:8202, 76:17:107101:8205, 76:17:107101:8204, 76:17:107101:8203, 76:17:107101:8210, 76:17:107101:8211, 76:17:107101:8209, 76:17:107101:8208, 76:17:107101:8207, 76:17:107101:8206, 76:17:107101:14998, 76:17:107101:13293, 76:17:107101:8499, 76:17:107101:8500, 76:17:107101:11320, 76:17:107101:4825, 76:17:107101:10668 и земель, государственная собственность на которые не разграничена
14П	9 303	
15П	6 162	

16П	8 971	Перераспределение земельных участков с кадастровыми номерами 76:17:107101:13017, 76:17:107101:9696, 76:17:107101:1173, 76:17:107101:13016, 76:00:000000:23537 и земель, государственная собственность на которые не разграничена
17П	9 757	Перераспределение земельных участков с кадастровыми номерами 76:17:107101:5191, 76:17:107101:14564, 76:17:107101:14565, 76:17:107101:9394, 76:17:000000:2611, 76:17:107101:15155, 76:17:107101:8993, 76:17:107101:8186, 76:17:107101:14995, 76:17:107101:8212, 76:17:107101:8213, 76:17:107101:15003, 76:17:107101:15000, 76:17:107101:8215, 76:17:107101:8216, 76:17:107101:15001, 76:17:107101:15007, 76:17:107101:4379, 76:17:107101:4380, 76:17:107101:4340, 76:17:107101:4378, 76:17:107101:4381, 76:17:107101:4382, 76:17:107101:4341, 76:17:107101:4383, 76:17:107101:4384, 76:17:107101:4386, 76:17:107101:4331, 76:17:107101:4387, 76:17:107101:4389, 76:17:107101:4339, 76:17:107101:4385, 76:17:107101:4390, 76:17:107101:4388, 76:17:107101:4403, 76:17:107101:15145, 76:17:107101:2682, 76:17:107101:8214, 76:17:107101:8217, 76:17:107101:15004, 76:17:107101:15002, 76:17:107101:8219, 76:17:107101:8218, 76:17:107101:1435, 76:17:107101:6486, 76:17:107101:8196, 76:17:107101:17, 76:17:101101:43, 76:17:107101:293, 76:17:107101:317, 76:17:107101:8192, 76:17:107101:266, 76:17:107101:267, 76:17:107101:8190, 76:17:107101:8191, 76:17:107101:14996, 76:17:107101:8193, 76:17:107101:14997, 76:17:107101:8189, 76:17:107101:8187, 76:17:107101:8197, 76:17:107101:8199, 76:17:107101:8198, 76:17:107101:8200, 76:17:107101:8201, 76:17:107101:8202, 76:17:107101:8205, 76:17:107101:8204, 76:17:107101:8203, 76:17:107101:8210, 76:17:107101:8211, 76:17:107101:8209, 76:17:107101:8208,

		76:17:107101:8207, 76:17:107101:8206, 76:17:107101:14998, 76:17:107101:13293, 76:17:107101:8499, 76:17:107101:8500, 76:17:107101:11320, 76:17:107101:4825, 76:17:107101:10668 и земель, государственная собственность на которые не разграничена
18П	7 216	Перераспределение земельного участка с кадастровым номером 76:17:107101:9698 и земель, государственная собственность на которые не разграничена
19П	9 759	Раздел земельного участка с кадастровым номером 76:17:107101:9699
20П	9 979	Перераспределение земельных участков с кадастровыми номерами 76:17:107101:11241 и 76:17:107101:11242
21П	9 993	
22П	9 999	
23П	9 990	Перераспределение земельных участков с кадастровыми номерами 76:17:107101:5191, 76:17:107101:14564, 76:17:107101:14565, 76:17:107101:9394, 76:17:000000:2611, 76:17:107101:15155, 76:17:107101:8993, 76:17:107101:8186, 76:17:107101:14995, 76:17:107101:8212, 76:17:107101:8213, 76:17:107101:15003, 76:17:107101:15000, 76:17:107101:8215, 76:17:107101:8216, 76:17:107101:15001, 76:17:107101:15007, 76:17:107101:4379, 76:17:107101:4380, 76:17:107101:4340, 76:17:107101:4378, 76:17:107101:4381, 76:17:107101:4382, 76:17:107101:4341, 76:17:107101:4383, 76:17:107101:4384, 76:17:107101:4386, 76:17:107101:4331, 76:17:107101:4387, 76:17:107101:4389, 76:17:107101:4339, 76:17:107101:4385, 76:17:107101:4390, 76:17:107101:4388, 76:17:107101:4403, 76:17:107101:15145, 76:17:107101:2682, 76:17:107101:8214, 76:17:107101:8217, 76:17:107101:15004, 76:17:107101:15002, 76:17:107101:8219, 76:17:107101:8218, 76:17:107101:1435, 76:17:107101:6486,
24П	9 288	
25П	4 277	
26П	5 525	
27П	9 672	
28П	6 379	
29П	5 589	
30П	9 996	
31П	8 636	
32П	5 542	
33П	6 039	
34П	5 243	
35П	6 356	
36П	2 367	
37П	6 308	

38П	4 264	76:17:107101:8196, 76:17:107101:17, 76:17:101101:43, 76:17:107101:293, 76:17:107101:317, 76:17:107101:8192, 76:17:107101:266, 76:17:107101:267, 76:17:107101:8190, 76:17:107101:8191, 76:17:107101:14996, 76:17:107101:8193, 76:17:107101:14997, 76:17:107101:8189, 76:17:107101:8187, 76:17:107101:8197, 76:17:107101:8199, 76:17:107101:8198, 76:17:107101:8200, 76:17:107101:8201, 76:17:107101:8202, 76:17:107101:8205, 76:17:107101:8204, 76:17:107101:8203, 76:17:107101:8210, 76:17:107101:8211, 76:17:107101:8209, 76:17:107101:8208, 76:17:107101:8207, 76:17:107101:8206, 76:17:107101:14998, 76:17:107101:13293, 76:17:107101:8499, 76:17:107101:8500, 76:17:107101:11320, 76:17:107101:4825, 76:17:107101:10668 и земель, государственная собственность на которые не разграничена
39П	9 566	
40П	9 615	
41П	8 227	
42П	8 276	
43П	6 889	
44П	8 728	
45П	9 196	
46П	5 569	
47П	5 126	
48П	5 958	
49П	8 287	
50П	8 173	Перераспределение земельных участков с кадастровыми номерами 76:17:107101:11241 и 76:17:107101:11242
51П	9 971	
52П	9 998	
53П	5 237	Перераспределение земельных участков с кадастровыми номерами 76:17:107101:11241 и 76:17:107101:11242
54П	9 950	
55П	9 845	
56П	9 962	
57П	4 721	Перераспределение земельных участков с кадастровыми номерами 76:17:107101:1016, 76:17:107101:4992, 76:17:107101:7799
58П	3 349	
59П	7 119	Перераспределение земельных участков с кадастровыми номерами 76:17:107101:13017, 76:17:107101:9696, 76:17:107101:1173, 76:17:107101:13016, 76:00:000000:23537 и земель, государственная собственность на которые не разграничена
60П	4 232	Раздел земельного участка с кадастровым номером 76:17:107101:858

61П	4 487	Перераспределение земельных участков с кадастровыми номерами 76:17:107101:11241 и 76:17:107101:11242
62П	8 961	
63П	7 406	
64П	9 978	
65П	6 807	
66П	9 993	
67П	9 918	
68П	9 977	
69П	9 445	
70П	751	Перераспределение земельных участков с кадастровыми номерами 76:17:107101:5191, 76:17:107101:14564, 76:17:107101:14565, 76:17:107101:9394, 76:17:000000:2611, 76:17:107101:15155, 76:17:107101:8993, 76:17:107101:8186, 76:17:107101:14995, 76:17:107101:8212, 76:17:107101:8213, 76:17:107101:15003, 76:17:107101:15000, 76:17:107101:8215, 76:17:107101:8216, 76:17:107101:15001, 76:17:107101:15007, 76:17:107101:4379, 76:17:107101:4380, 76:17:107101:4340, 76:17:107101:4378, 76:17:107101:4381, 76:17:107101:4382, 76:17:107101:4341, 76:17:107101:4383, 76:17:107101:4384, 76:17:107101:4386, 76:17:107101:4331, 76:17:107101:4387, 76:17:107101:4389, 76:17:107101:4339, 76:17:107101:4385, 76:17:107101:4390, 76:17:107101:4388, 76:17:107101:4403, 76:17:107101:15145, 76:17:107101:2682, 76:17:107101:8214, 76:17:107101:8217, 76:17:107101:15004, 76:17:107101:15002, 76:17:107101:8219, 76:17:107101:8218, 76:17:107101:1435, 76:17:107101:6486, 76:17:107101:8196, 76:17:107101:17, 76:17:101101:43, 76:17:107101:293, 76:17:107101:317, 76:17:107101:8192, 76:17:107101:266, 76:17:107101:267, 76:17:107101:8190, 76:17:107101:8191, 76:17:107101:14996, 76:17:107101:8193,
71П	911	



		76:17:107101:14997, 76:17:107101:8189, 76:17:107101:8187, 76:17:107101:8197, 76:17:107101:8199, 76:17:107101:8198, 76:17:107101:8200, 76:17:107101:8201, 76:17:107101:8202, 76:17:107101:8205, 76:17:107101:8204, 76:17:107101:8203, 76:17:107101:8210, 76:17:107101:8211, 76:17:107101:8209, 76:17:107101:8208, 76:17:107101:8207, 76:17:107101:8206, 76:17:107101:14998, 76:17:107101:13293, 76:17:107101:8499, 76:17:107101:8500, 76:17:107101:11320, 76:17:107101:4825, 76:17:107101:10668 и земель, государственная собственность на которые не разграничена
72П	12 555	Резервирование земельных участков с целью строительства объектов местного значения
73П	10 540	Резервирование земельных участков с целью строительства объектов местного значения
74П	5 407	
75П	25 301	
76П	38 988	Резервирование земельных участков с целью строительства объектов местного значения (на основании постановления Администрации Ярославского муниципального района № 1191 от 02.06.2021)
77П	342	Перераспределение земельных участков с кадастровыми номерами 76:17:107101:2554 и 76:17:107101:194
78П	2 499	Резервирование земельных участков с целью строительства объектов местного значения
79П	2 882	Перераспределение земельных участков с кадастровыми номерами 76:17:107101:8684 и 76:17:107101:14946
80П	3 771	Перераспределение земельных участков с кадастровыми номерами 76:17:107101:13017, 76:17:107101:9696, 76:17:107101:1173, 76:17:107101:13016, 76:00:000000:23537 и земель, государственная собственность на которые не разграничена

81П	2 339	Перераспределение земельных участков с кадастровыми номерами 76:17:107101:5191, 76:17:107101:14564, 76:17:107101:14565, 76:17:107101:9394, 76:17:000000:2611, 76:17:107101:15155, 76:17:107101:8993, 76:17:107101:8186, 76:17:107101:14995, 76:17:107101:8212, 76:17:107101:8213, 76:17:107101:15003, 76:17:107101:15000, 76:17:107101:8215, 76:17:107101:8216, 76:17:107101:15001, 76:17:107101:15007, 76:17:107101:4379, 76:17:107101:4380, 76:17:107101:4340, 76:17:107101:4378, 76:17:107101:4381, 76:17:107101:4382, 76:17:107101:4341, 76:17:107101:4383, 76:17:107101:4384, 76:17:107101:4386, 76:17:107101:4331, 76:17:107101:4387, 76:17:107101:4389, 76:17:107101:4339, 76:17:107101:4385, 76:17:107101:4390, 76:17:107101:4388, 76:17:107101:4403, 76:17:107101:15145, 76:17:107101:2682, 76:17:107101:8214, 76:17:107101:8217, 76:17:107101:15004, 76:17:107101:15002, 76:17:107101:8219, 76:17:107101:8218, 76:17:107101:1435, 76:17:107101:6486, 76:17:107101:8196, 76:17:107101:17, 76:17:101101:43, 76:17:107101:293, 76:17:107101:317, 76:17:107101:8192, 76:17:107101:266, 76:17:107101:267, 76:17:107101:8190, 76:17:107101:8191, 76:17:107101:14996, 76:17:107101:8193, 76:17:107101:14997, 76:17:107101:8189, 76:17:107101:8187, 76:17:107101:8197, 76:17:107101:8199, 76:17:107101:8198, 76:17:107101:8200, 76:17:107101:8201, 76:17:107101:8202, 76:17:107101:8205, 76:17:107101:8204, 76:17:107101:8203, 76:17:107101:8210, 76:17:107101:8211, 76:17:107101:8209, 76:17:107101:8208, 76:17:107101:8207, 76:17:107101:8206, 76:17:107101:14998, 76:17:107101:13293, 76:17:107101:8499, 76:17:107101:8500, 76:17:107101:11320, 76:17:107101:4825, 76:17:107101:10668 и земель, государственная собственность на которые не разграничена
82П	20 981	

83П	20 981	Резервирование земельных участков с целью строительства объектов местного значения
84П	3 874	
85П	26 990	Резервирование земельных участков с целью строительства объектов местного значения
86П	3 825	
87П	1 216	
88П	1 695	
89П	1 536	
90П	3 674	
91П	278	
92П	4 823	
93П	1 352	
94П	4 213	
95П	217	
96П	769	
97П	250	
98П	18 065	
99П	26	
100П	445	Образование из земель, государственная собственность на которые не разграничена
101П	2 373	Перераспределение земельных участков с кадастровыми номерами 76:17:107101:5191, 76:17:107101:14564, 76:17:107101:14565, 76:17:107101:9394, 76:17:000000:2611, 76:17:107101:15155, 76:17:107101:8993,

102П	2 115	76:17:107101:8186, 76:17:107101:14995, 76:17:107101:8212, 76:17:107101:8213, 76:17:107101:15003, 76:17:107101:15000, 76:17:107101:8215, 76:17:107101:8216, 76:17:107101:15001, 76:17:107101:15007, 76:17:107101:4379, 76:17:107101:4380, 76:17:107101:4340, 76:17:107101:4378, 76:17:107101:4381, 76:17:107101:4382, 76:17:107101:4341, 76:17:107101:4383, 76:17:107101:4384, 76:17:107101:4386, 76:17:107101:4331, 76:17:107101:4387, 76:17:107101:4389, 76:17:107101:4339, 76:17:107101:4385, 76:17:107101:4390, 76:17:107101:4388, 76:17:107101:4403, 76:17:107101:15145, 76:17:107101:2682, 76:17:107101:8214, 76:17:107101:8217, 76:17:107101:15004, 76:17:107101:15002, 76:17:107101:8219, 76:17:107101:8218, 76:17:107101:1435, 76:17:107101:6486, 76:17:107101:8196, 76:17:107101:17, 76:17:101101:43, 76:17:107101:293, 76:17:107101:317, 76:17:107101:8192, 76:17:107101:266, 76:17:107101:267, 76:17:107101:8190, 76:17:107101:8191, 76:17:107101:14996, 76:17:107101:8193, 76:17:107101:14997, 76:17:107101:8189, 76:17:107101:8187, 76:17:107101:8197, 76:17:107101:8199, 76:17:107101:8198, 76:17:107101:8200, 76:17:107101:8201, 76:17:107101:8202, 76:17:107101:8205, 76:17:107101:8204, 76:17:107101:8203, 76:17:107101:8210, 76:17:107101:8211, 76:17:107101:8209, 76:17:107101:8208, 76:17:107101:8207, 76:17:107101:8206, 76:17:107101:14998, 76:17:107101:13293, 76:17:107101:8499, 76:17:107101:8500, 76:17:107101:11320, 76:17:107101:4825, 76:17:107101:10668 и земель, государственная собственность на которые не разграничена
103П	1 952	
104П	771	
105П	119 128	
106П	335	Раздел земельного участка с кадастровым номером 76:17:107101:12983
107П	335	
108П	335	

109П	4 921	Перераспределение земельных участков с кадастровыми номерами 76:17:107101:11326 и 76:00:000000:281
110П	5 444	Раздел земельного участка с кадастровым номером 76:17:107101:849
111П	4 176	Перераспределение земельных участков с кадастровыми номерами 76:17:107101:11241 и 76:17:107101:11242
112П	3 634	Перераспределение земельных участков с кадастровыми номерами 76:17:107101:5191, 76:17:107101:14564, 76:17:107101:14565, 76:17:107101:9394, 76:17:000000:2611, 76:17:107101:15155, 76:17:107101:8993, 76:17:107101:8186, 76:17:107101:14995, 76:17:107101:8212, 76:17:107101:8213, 76:17:107101:15003, 76:17:107101:15000, 76:17:107101:8215, 76:17:107101:8216, 76:17:107101:15001, 76:17:107101:15007, 76:17:107101:4379, 76:17:107101:4380, 76:17:107101:4340, 76:17:107101:4378, 76:17:107101:4381, 76:17:107101:4382, 76:17:107101:4341, 76:17:107101:4383, 76:17:107101:4384, 76:17:107101:4386, 76:17:107101:4331, 76:17:107101:4387, 76:17:107101:4389, 76:17:107101:4339, 76:17:107101:4385, 76:17:107101:4390, 76:17:107101:4388, 76:17:107101:4403, 76:17:107101:15145, 76:17:107101:2682, 76:17:107101:8214, 76:17:107101:8217, 76:17:107101:15004, 76:17:107101:15002, 76:17:107101:8219, 76:17:107101:8218, 76:17:107101:1435, 76:17:107101:6486, 76:17:107101:8196, 76:17:107101:17, 76:17:101101:43, 76:17:107101:293, 76:17:107101:317, 76:17:107101:8192, 76:17:107101:266, 76:17:107101:267, 76:17:107101:8190, 76:17:107101:8191, 76:17:107101:14996, 76:17:107101:8193, 76:17:107101:14997, 76:17:107101:8189, 76:17:107101:8187, 76:17:107101:8197, 76:17:107101:8199, 76:17:107101:8198, 76:17:107101:8200, 76:17:107101:8201, 76:17:107101:8202, 76:17:107101:8205,
113П	351	

		76:17:107101:8204, 76:17:107101:8203, 76:17:107101:8210, 76:17:107101:8211, 76:17:107101:8209, 76:17:107101:8208, 76:17:107101:8207, 76:17:107101:8206, 76:17:107101:14998, 76:17:107101:13293, 76:17:107101:8499, 76:17:107101:8500, 76:17:107101:11320, 76:17:107101:4825, 76:17:107101:10668 и земель, государственная собственность на которые не разграничена
114П	9 542	Перераспределение земельных участков с кадастровыми номерами 76:17:107101:2554 и 76:17:107101:194
115П	7 627	Раздел земельного участка с кадастровым номером 76:17:107101:2553
116П	4 481	Перераспределение земельных участков с кадастровыми номерами 76:17:107101:5191, 76:17:107101:14564, 76:17:107101:14565, 76:17:107101:9394, 76:17:000000:2611, 76:17:107101:15155, 76:17:107101:8993, 76:17:107101:8186, 76:17:107101:14995, 76:17:107101:8212, 76:17:107101:8213, 76:17:107101:15003, 76:17:107101:15000, 76:17:107101:8215, 76:17:107101:8216, 76:17:107101:15001, 76:17:107101:15007, 76:17:107101:4379, 76:17:107101:4380, 76:17:107101:4340, 76:17:107101:4378, 76:17:107101:4381, 76:17:107101:4382, 76:17:107101:4341, 76:17:107101:4383, 76:17:107101:4384, 76:17:107101:4386, 76:17:107101:4331, 76:17:107101:4387, 76:17:107101:4389, 76:17:107101:4339, 76:17:107101:4385, 76:17:107101:4390, 76:17:107101:4388, 76:17:107101:4403, 76:17:107101:15145, 76:17:107101:2682, 76:17:107101:8214, 76:17:107101:8217, 76:17:107101:15004, 76:17:107101:15002, 76:17:107101:8219, 76:17:107101:8218, 76:17:107101:1435, 76:17:107101:6486, 76:17:107101:8196, 76:17:107101:17, 76:17:101101:43, 76:17:107101:293, 76:17:107101:317, 76:17:107101:8192, 76:17:107101:266, 76:17:107101:267, 76:17:107101:8190, 76:17:107101:8191,

		76:17:107101:14996, 76:17:107101:8193, 76:17:107101:14997, 76:17:107101:8189, 76:17:107101:8187, 76:17:107101:8197, 76:17:107101:8199, 76:17:107101:8198, 76:17:107101:8200, 76:17:107101:8201, 76:17:107101:8202, 76:17:107101:8205, 76:17:107101:8204, 76:17:107101:8203, 76:17:107101:8210, 76:17:107101:8211, 76:17:107101:8209, 76:17:107101:8208, 76:17:107101:8207, 76:17:107101:8206, 76:17:107101:14998, 76:17:107101:13293, 76:17:107101:8499, 76:17:107101:8500, 76:17:107101:11320, 76:17:107101:4825, 76:17:107101:10668 и земель, государственная собственность на которые не разграничена
117П	4 379	Перераспределение земельных участков с кадастровыми номерами 76:17:107101:11241 и 76:17:107101:11242
118П	15 718	
119П	53 344	
120П	524	Перераспределение земельных участков с кадастровыми номерами 76:17:107101:13017, 76:17:107101:9696, 76:17:107101:1173, 76:17:107101:13016, 76:00:000000:23537 и земель, государственная собственность на которые не разграничена
121П	214	Перераспределение земельных участков с кадастровыми номерами 76:17:107101:8684 и 76:17:107101:14946
122П	1 139	Раздел земельного участка с кадастровым номером 76:17:107101:83
123П	2 562	
124П	4 511	Раздел земельного участка с кадастровым номером 76:17:107101:1260
125П	72	Резервирование земельных участков с целью строительства объектов местного значения
126П	1 011	Перераспределение земельных участков с кадастровыми номерами 76:17:107101:11241 и 76:17:107101:11242
127П	22 727	

2. Перечень и сведения о площади образуемых земельных участков, которые будут отнесены к территориям общего пользования или имуществу общего пользования, в том числе в отношении которых предполагаются резервирование и (или) изъятие для государственных или муниципальных нужд.

Перечень и сведения о площади образуемых земельных участков, которые будут отнесены к территориям общего пользования или имуществу общего пользования, в том числе в отношении которых предполагается изъятие для муниципальных нужд, приведены в Таблице 2.

Таблица 2

№ земельного участка	Площадь земельного участка, м <sup>2</sup>	Вид разрешенного использования земельного участка
1П	40 304	Земельные участки (территории) общего пользования
2П	6 580	
3П	2 947	
4П	3 458	
5П	2 640	
6П	4 135	
7П	2 946	
8П	240	
9П	738	
10П	6 776	
11П	1 539	
78П	2 499	
85П	26 990	
86П	3 825	
87П	1 216	
88П	1 695	
89П	1 536	
90П	3 674	
91П	278	



92П	4 823	
93П	1 352	
94П	4 213	
95П	217	
96П	769	
97П	250	
98П	18 065	Земельные участки (территории) общего пользования
99П	26	
122П	1 139	
125П	72	

3. Вид разрешенного использования образуемых земельных участков.

Виды разрешенного использования образуемых земельных участков приведены в Таблице 3.

Таблица 3

№ земельного участка	Вид разрешенного использования земельного участка
1П	Земельные участки (территории) общего пользования
2П	
3П	
4П	
5П	
6П	
7П	
8П	
9П	
10П	
11П	

12П	Многоэтажная жилая застройка (высотная застройка)
13П	
14П	
15П	
16П	
17П	Многоэтажная жилая застройка (высотная застройка)
18П	
19П	
20П	
21П	
22П	
23П	
24П	
25П	
26П	
27П	
28П	
29П	
30П	
31П	
32П	
33П	
34П	
35П	
36П	
37П	

38П	
39П	
40П	
41П	Среднеэтажная жилая застройка
42П	
43П	Среднеэтажная жилая застройка
44П	
45П	
46П	
47П	
48П	
49П	
50П	
51П	
52П	
53П	
54П	
55П	
56П	
57П	
58П	
59П	
60П	
61П	Малоэтажная многоквартирная жилая застройка
62П	
63П	

64П	
65П	
66П	
67П	
68П	
69П	Малоэтажная многоквартирная жилая застройка
70П	Для индивидуального жилищного строительства
71П	
72П	Образование и просвещение
73П	
74П	
75П	
76П	
77П	Земельные участки (территории) общего пользования
78П	
79П	Магазины
80П	
81П	
82П	Объекты торговли (торговые центры, торгово-развлекательные центры (комплексы))
83П	Культурное развитие
84П	Общественное управление
85П	Земельные участки (территории) общего пользования
86П	
87П	
88П	

89П	
90П	
91П	
92П	
93П	
94П	
95П	Земельные участки (территории) общего пользования
96П	
97П	
98П	
99П	
100П	
101П	
102П	
103П	
104П	
105П	
106П	
107П	
108П	
109П	
110П	
111П	
112П	
113П	Коммунальное обслуживание
114П	Многоэтажная жилая застройка

115П	(высотная застройка)
116П	Хранение автотранспорта
117П	Благоустройство территории
118П	
119П	
120П	Земельные участки (территории) общего пользования
121П	Земельные участки (территории) общего пользования
122П	Резервирование земельных участков с целью строительства объектов местного значения
123П	Заправка транспортных средств
124П	Среднеэтажная жилая застройка
125П	Земельные участки (территории) общего пользования
126П	
127П	Благоустройство территории

4. Сведения о границах территории, в отношении которой утверждён проект межевания.

Перечень и координаты характерных точек границ территории, в отношении которой утверждён проект межевания, приведены в Таблице 4.

Таблица 4

Координаты точек границ территории в системе МСК 76	
Х	Y
377895,22	1334145,81
377779,99	1334221,78
377685,46	1334298,22
377615,44	1334344,68
377602,90	1334352,97
377627,34	1334269,76
377548,87	1334363,81

377562,05	1334383,52
377549,69	1334392,09
377234,38	1334610,72
377054,66	1334738,32
377054,11	1334747,55
377056,16	1334774,49
377059,73	1334790,11
377098,35	1334884,59
377127,61	1334912,32
377209,24	1334978,10
377306,89	1335065,93
377365,51	1335126,25
377437,52	1335180,90
377466,87	1335206,80
377478,19	1335216,87
377568,97	1335294,90
377552,82	1335309,47
377543,54	1335307,66
377528,48	1335315,53
377511,44	1335326,65
377523,99	1335346,38
377526,11	1335351,80
377535,02	1335368,70
377537,02	1335367,46
377547,27	1335382,14
377543,42	1335384,97
377542,55	1335385,62

377561,56	1335417,37
377564,79	1335415,00
377616,19	1335378,92
377629,44	1335370,64
377682,55	1335460,57
377699,16	1335477,60
377783,52	1335597,94
377808,20	1335633,39
377907,13	1335797,27
378016,97	1335944,50
378066,92	1335990,26
378137,07	1336038,49
378157,41	1336050,24
378179,43	1336060,51
378231,01	1336090,00
378254,91	1336092,19
378318,03	1336113,14
378394,92	1336136,39
378418,51	1336143,52
378441,94	1336150,61
378560,68	1336162,28
378558,33	1336159,01
378498,67	1336075,79
378489,12	1336062,60
378441,32	1335996,66
378424,10	1335760,58
378419,79	1335764,46



378415,32	1335766,21
378401,06	1335748,32
378395,91	1335739,41
378390,57	1335731,11
378378,52	1335641,78
378377,86	1335636,88
378376,36	1335626,93
378369,71	1335582,94
378363,12	1335541,52
378360,09	1335512,21
378355,58	1335468,66
378352,54	1335446,11
378350,86	1335451,58
378355,98	1335434,84
378397,83	1335361,76
378405,94	1335320,81
378395,36	1335307,86
378373,31	1335280,88
378366,78	1335272,90
378392,51	1335260,79
378407,67	1335253,65
378410,73	1335252,21
378424,67	1335245,65
378437,51	1335239,60
378471,07	1335223,80
378480,38	1335219,42
378526,02	1335197,93

378532,16	1335195,04
378530,41	1335186,53
378544,36	1335153,56
378546,84	1335131,17
378548,16	1335119,24
378549,04	1335111,31
378614,06	1335065,67
378588,51	1335028,72
378588,54	1335024,76
378585,11	1335019,44
378476,75	1334850,45
378471,53	1334842,32
378479,42	1334837,87
378607,66	1334765,52
378846,32	1334619,38
378852,34	1334629,65
378898,73	1334603,40
378901,39	1334601,69
378958,24	1334567,56
378959,55	1334564,59
378938,69	1334529,66
378965,19	1334513,52
378982,11	1334479,61
378969,89	1334471,12
378965,20	1334474,98
378959,16	1334479,95
378953,40	1334484,68

378917,45	1334516,77
378889,66	1334509,63
378794,27	1334564,46
378825,07	1334614,73
378653,61	1334719,78
378470,94	1334822,84
378442,64	1334782,38
378433,05	1334788,23
378428,38	1334781,60
378403,67	1334746,50
378380,70	1334713,89
378368,73	1334722,35
378325,50	1334751,13
378312,99	1334759,25
378202,34	1334616,31
378197,64	1334610,23
378193,58	1334604,12
378141,48	1334525,66
378105,39	1334470,19
377994,59	1334298,40
377939,85	1334214,34
377931,66	1334201,77



# **АДМИНИСТРАЦИЯ ЯРОСЛАВСКОГО МУНИЦИПАЛЬНОГО РАЙОНА ПОСТАНОВЛЕНИЕ**

16.05.2023

№ 1092

## **О внесении изменений в постановление Администрации ЯМР от 07.02.2022 № 203 «Об утверждении проекта межевания территории поселка Красный Бор Заволжского сельского поселения Ярославского муниципального района»**

В соответствии со ст. 43, 46 Градостроительного кодекса Российской Федерации, Федеральным законом от 06 октября 2003 года № 131-ФЗ «Об общих принципах организации местного самоуправления в Российской Федерации», учитывая материалы общественных обсуждений (протокол от 04.04.2023, заключение от 06.04.2023), материалы доработки в соответствии с постановлением Администрации Ярославского муниципального района от 11.04.2023 № 802, на основании протокола заседания комиссии по подготовке проектов Правил землепользования и застройки поселения, входящих в состав Ярославского муниципального района, от 05.05.2023 № 10, Администрация района **п о с т а н о в л я е т :**

1. Внести изменения в постановление Администрации Ярославского муниципального района 07.02.2022 № 203 «Об утверждении проекта межевания территории поселка Красный Бор Заволжского сельского поселения Ярославского муниципального района»:

1.1. Изложить в новой редакции основную часть проекта межевания территории поселка Красный Бор Заволжского сельского поселения Ярославского муниципального района в составе:

- чертежа межевания территории (приложение 1);
- текстовой части (приложение 2).

2. Разместить постановление на официальном сайте органов местного самоуправления Ярославского муниципального района в информационно-телекоммуникационной сети «Интернет».

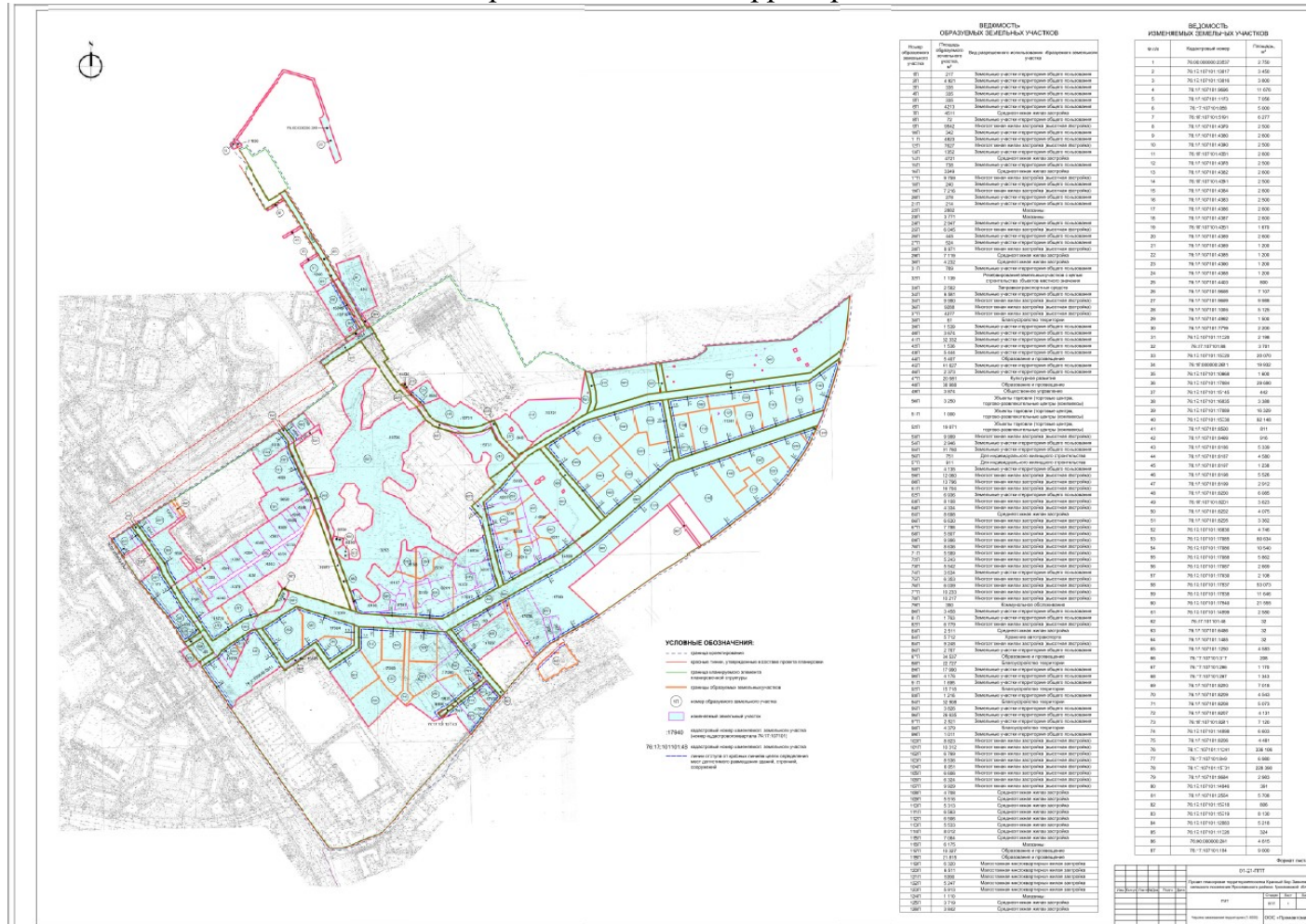
3. Постановление вступает в силу со дня официального опубликования.

Глава Ярославского  
муниципального района

Н.В. Золотников

ПРИЛОЖЕНИЕ 1  
к постановлению  
Администрации ЯМР  
от 16.05.2023 № 1092

### Чертеж межевания территории



ПРИЛОЖЕНИЕ 2  
к постановлению  
Администрации ЯМР  
от 16.05.2023 № 1092

Текстовая часть

1. Перечень и сведения о площади образуемых земельных участков, в том числе возможные способы их образования.

Перечень и сведения о площади образуемых земельных участков, в том числе возможные способы их образования приведены в Таблице 1.

Таблица 1

Номер образуемого земельного участка	Площадь образуемого земельного участка, м <sup>2</sup>	Возможные способы образования земельного участка
1П	217	Перераспределение земельных участков с кадастровыми номерами 76:17:107101:11326, 76:00:000000:281
2П	4 921	
3П	335	Разделение земельного участка с кадастровым номером 76:17:107101:12983
4П	335	
5П	335	
6П	4213	
7П	4511	Разделение земельного участка с кадастровым номером 76:17:107101:1260
8П	72	
9П	9542	Перераспределение земельных участков с кадастровыми номерами 76:17:107101:194, 76:17:107101:2554
10П	342	
11П	4823	
12П	7627	Перераспределение земельных участков с кадастровыми номерами 76:17:107101:15718, 76:17:107101:15719
13П	1352	
14П	4721	Перераспределение земельных участков с кадастровыми номерами 76:17:107101:1016, 76:17:107101:4992, 76:17:107101:7799
15П	738	
16П	3349	
17П	9 759	Разделение земельного участка с кадастровым номером 76:17:107101:9699
18П	240	
19П	7 216	Перераспределение земельного участка с кадастровым номером 76:17:107101:9698 и земель, государственная собственность на которые не разграничена
20П	278	Перераспределение земельных участков с кадастровыми номерами 76:17:107101:8684 и 76:17:107101:14946
21П	214	
22П	2882	
23П	3 771	Перераспределение земельных участков с кадастровыми номерами 76:17:107101:13017, 76:17:107101:9696, 76:17:107101:1173, 76:17:107101:13016, 76:00:000000:23537 и земель, государственная собственность на которые не разграничена
24П	2 947	
25П	6 045	
26П	445	
27П	524	
28П	8 971	
29П	7 119	
30П	4 232	Разделение земельного участка с кадастровым номером 76:17:107101:858
31П	769	
32П	1 139	Разделение земельного участка с кадастровым номером

33П	2 562	76:17:107101:83
34П	6 581	Перераспределение земельных участков с кадастровыми номерами 76:17:107101:15145, 76:17:107101:17084
35П	9 990	
36П	9288	
37П	4277	
38П	61	Разделение земельного участка с кадастровым номером 76:17:107101:10668
39П	1 539	
40П	3 674	Перераспределение земельных участков с кадастровыми номерами 76:17:107101:15731, 76:17:107101:849 и земель, государственная собственность на которые не разграничена
41П	32 332	
42П	1 536	
43П	5 444	
44П	5 407	Образование из земель, государственная собственность на которые не разграничена
45П	41 627	Перераспределение земельных участков с кадастровыми номерами 76:17:000000:2611, 76:17:107101:5191, 76:17:107101:4379, 76:17:107101:4380, 76:17:107101:4381, 76:17:107101:4382, 76:17:107101:4384, 76:17:107101:4386, 76:17:107101:4387, 76:17:107101:4389, 76:17:107101:4385, 76:17:107101:4390, 76:17:107101:4388, 76:17:107101:4403, 76:17:107101:4340, 76:17:107101:4378, 76:17:107101:4341, 76:17:107101:4383, 76:17:107101:4331, 76:17:107101:4339, 76:17:107101:15720, 76:17:107101:16935, 76:17:107101:11320, 76:17:107101:15730, 76:17:107101:8500, 76:17:107101:8499, 76:17:107101:16978, 76:17:107101:17089, 76:17:107101:8186, 76:17:107101:8187, 76:17:107101:8197, 76:17:107101:8198, 76:17:107101:8199, 76:17:107101:8200, 76:17:107101:8201, 76:17:107101:8202, 76:17:107101:8205, 76:17:107101:16836, 76:17:107101:17937, 76:17:107101:8206, 76:17:107101:8207, 76:17:107101:8208, 76:17:107101:8209, 76:17:107101:8210, 76:17:107101:8211, 76:17:107101:14998, 76:17:107101:14999, 76:17:107101:17085, 76:17:107101:17086, 76:17:107101:76:17:101101:43, 76:17:107101:6486, 76:17:107101:1435, 76:17:107101:17087, 76:17:107101:17088, 76:17:107101:17030, 76:17:107101:293, 76:17:107101:317, 76:17:107101:17938, 76:17:107101:17940, 76:17:107101:266, 76:17:107101:267 и земель, государственная собственность на которые не разграничена
46П	2 373	
47П	20 981	
48П	38 988	
49П	3 874	
50П	3 250	
51П	1 000	
52П	19 071	
53П	9 999	
54П	2 946	
55П	91 760	
56П	751	
57П	911	
58П	4 135	
59П	12 060	
60П	13 796	
61П	16 704	
62П	6 936	
63П	8 108	
64П	4 334	
65П	8 698	
66П	6 630	
67П	7 788	
68П	5 807	
69П	9 996	
70П	8 636	
71П	5 589	
72П	5 243	
73П	5 542	
74П	3 634	
75П	6 353	
76П	6 039	
77П	10 233	
78П	10 217	
79П	350	
80П	3 458	

81П	1 763	
82П	6 779	
83П	2 511	
84П	5 712	
85П	9 248	
86П	2 767	
87П	34 537	
88П	22 727	Разделение земельного участка с кадастровым номером 76:17:107101:11241
89П	17 990	Этап 1. Разделение земельного участка с кадастровым номером 76:17:107101:11241 с образованием земельного участка с условным номером 76:17:107101:11241:ЗУ1. Этап 2. Перераспределение земельного участка с условным номером 76:17:107101:11241:ЗУ1. и земель, государственная собственность на которые не разграничена
90П	4 176	Разделение земельного участка с кадастровым номером 76:17:107101:11241
91П	1 695	
92П	15 718	
93П	1 216	
94П	52 908	Этап 1. Разделение земельного участка с кадастровым номером 76:17:107101:11241 с образованием земельного участка с условным номером 76:17:107101:11241:ЗУ2. Этап 2. Перераспределение земельного участка с условным номером 76:17:107101:11241:ЗУ2. и земель, государственная собственность на которые не разграничена
95П	3 826	Этап 1. Разделение земельного участка с кадастровым номером 76:17:107101:11241 с образованием земельного участка с условным номером 76:17:107101:11241:ЗУ3. Этап 2. Перераспределение земельного участка с условным номером 76:17:107101:11241:ЗУ3. и земель, государственная собственность на которые не разграничена
96П	26 635	Разделение земельного участка с кадастровым номером 76:17:107101:11241
97П	2 521	Этап 1. Разделение земельного участка с кадастровым номером 76:17:107101:11241 с образованием земельного участка с условным номером 76:17:107101:11241:ЗУ4. Этап 2. Перераспределение земельного участка с условным номером 76:17:107101:11241:ЗУ4. и земель, государственная собственность на которые не разграничена
98П	4 379	Разделение земельного участка с кадастровым номером 76:17:107101:11241
99П	1 011	
100П	8 823	
101П	10 312	
102П	6 769	
103П	8 536	
104П	6 051	Этап 1. Разделение земельного участка с кадастровым номером 76:17:107101:11241 с образованием земельного участка с условным номером 76:17:107101:11241:ЗУ5. Этап 2. Перераспределение земельного участка с условным номером 76:17:107101:11241:ЗУ5. и земель, государственная собственность на которые не разграничена



105П	6 606	Разделение земельного участка с кадастровым номером 76:17:107101:11241
106П	6 324	Этап 1. Разделение земельного участка с кадастровым номером 76:17:107101:11241 с образованием земельного участка с условным номером 76:17:107101:11241:ЗУ6. Этап 2. Перераспределение земельного участка с условным номером 76:17:107101:11241:ЗУ6. и земель, государственная собственность на которые не разграничена
107П	9 929	Этап 1. Разделение земельного участка с кадастровым номером 76:17:107101:11241 с образованием земельного участка с условным номером 76:17:107101:11241:ЗУ7. Этап 2. Перераспределение земельного участка с условным номером 76:17:107101:11241:ЗУ7. и земель, государственная собственность на которые не разграничена
108П	4 708	Разделение земельного участка с кадастровым номером 76:17:107101:11241
109П	5 516	
110П	5 313	
111П	6 563	Этап 1. Разделение земельного участка с кадастровым номером 76:17:107101:11241 с образованием земельного участка с условным номером 76:17:107101:11241:ЗУ8. Этап 2. Перераспределение земельного участка с условным номером 76:17:107101:11241:ЗУ8. и земель, государственная собственность на которые не разграничена
112П	6 506	Этап 1. Разделение земельного участка с кадастровым номером 76:17:107101:11241 с образованием земельного участка с условным номером 76:17:107101:11241:ЗУ9. Этап 2. Перераспределение земельного участка с условным номером 76:17:107101:11241:ЗУ9. и земель, государственная собственность на которые не разграничена
113П	5 533	Разделение земельного участка с кадастровым номером 76:17:107101:11241
114П	8 012	
115П	7 064	
116П	6 175	
117П	10 327	
118П	21 815	
119П	6 320	
120П	6 511	
121П	5390	
122П	5 247	
123П	5 913	
124П	1 110	
125П	3 719	Перераспределение земельных участков с кадастровыми номерами 76:17:000000:2611, 76:17:107101:5191, 76:17:107101:4379, 76:17:107101:4380, 76:17:107101:4381, 76:17:107101:4382, 76:17:107101:4384, 76:17:107101:4386, 76:17:107101:4387, 76:17:107101:4389, 76:17:107101:4385, 76:17:107101:4390, 76:17:107101:4388, 76:17:107101:4403, 76:17:107101:4340, 76:17:107101:4378, 76:17:107101:4341, 76:17:107101:4383, 76:17:107101:4331, 76:17:107101:4339, 76:17:107101:15720, 76:17:107101:16935, 76:17:107101:11320, 76:17:107101:15730, 76:17:107101:8500,
126П	3 842	

		76:17:107101:8499, 76:17:107101:16978, 76:17:107101:17089, 76:17:107101:8186, 76:17:107101:8187, 76:17:107101:8197, 76:17:107101:8198, 76:17:107101:8199, 76:17:107101:8200, 76:17:107101:8201, 76:17:107101:8202, 76:17:107101:8205, 76:17:107101:16836, 76:17:107101:17937, 76:17:107101:8206, 76:17:107101:8207, 76:17:107101:8208, 76:17:107101:8209, 76:17:107101:8210, 76:17:107101:8211, 76:17:107101:14998, 76:17:107101:14999, 76:17:107101:17085, 76:17:107101:17086, 76:17:107101:76:17:101101:43, 76:17:107101:6486, 76:17:107101:1435, 76:17:107101:17087, 76:17:107101:17088, 76:17:107101:17030, 76:17:107101:293, 76:17:107101:317, 76:17:107101:17938, 76:17:107101:17940, 76:17:107101:266, 76:17:107101:267 и земель, государственная собственность на которые не разграничена
--	--	---

2. Перечень и сведения о площади образуемых земельных участков, которые будут отнесены к территориям общего пользования или имуществу общего пользования, в том числе в отношении которых предполагаются резервирование и (или) изъятие для государственных или муниципальных нужд.

Перечень и сведения о площади образуемых земельных участков, которые будут отнесены к территориям общего пользования или имуществу общего пользования, в том числе в отношении которых предполагается изъятие для муниципальных нужд, приведены в Таблице 2.

Таблица 2

Номер образуемого земельного участка	Площадь образуемого земельного участка, м <sup>2</sup>	Вид разрешённого использования образуемого земельного участка
1П	217	Земельные участки (территории) общего пользования
6П	4213	
8П	72	
11П	4823	
13П	1352	
15П	738	
18П	240	
20П	278	
21П	214	
24П	2 947	
31П	769	
32П	1 139	
34П	6 581	
39П	1 539	
40П	3 674	
42П	1 536	
45П	41 627	
54П	2 946	
58П	4 135	
62П	6 936	
80П	3 458	
81П	1 786	
86П	2 767	

89П	17 990	
91П	1 695	
93П	1 216	
95П	3 826	
96П	26 635	
97П	2 521	

3. Вид разрешенного использования образуемых земельных участков.

Виды разрешенного использования образуемых земельных участков приведены в Таблице 3.

Таблица 3

Номер образуемого земельного участка	Вид разрешенного использования образуемого земельного участка
1П	Земельные участки (территории) общего пользования
2П	Земельные участки (территории) общего пользования
3П	Земельные участки (территории) общего пользования
4П	Земельные участки (территории) общего пользования
5П	Земельные участки (территории) общего пользования
6П	Земельные участки (территории) общего пользования
7П	Среднеэтажная жилая застройка
8П	Земельные участки (территории) общего пользования
9П	Многоэтажная жилая застройка (высотная застройка)
10П	Земельные участки (территории) общего пользования
11П	Земельные участки (территории) общего пользования
12П	Многоэтажная жилая застройка (высотная застройка)
13П	Земельные участки (территории) общего пользования
14П	Среднеэтажная жилая застройка
15П	Земельные участки (территории) общего пользования
16П	Среднеэтажная жилая застройка
17П	Многоэтажная жилая застройка (высотная застройка)
18П	Земельные участки (территории) общего пользования
19П	Многоэтажная жилая застройка (высотная застройка)
20П	Земельные участки (территории) общего пользования
21П	Земельные участки (территории) общего пользования
22П	Магазины
23П	Магазины
24П	Земельные участки (территории) общего пользования
25П	Многоэтажная жилая застройка (высотная застройка)
26П	Земельные участки (территории) общего пользования
27П	Земельные участки (территории) общего пользования
28П	Многоэтажная жилая застройка (высотная застройка)
29П	Среднеэтажная жилая застройка
30П	Среднеэтажная жилая застройка
31П	Земельные участки (территории) общего пользования
32П	Резервирование земельных участков с целью строительства объектов местного значения
33П	Заправка транспортных средств
34П	Земельные участки (территории) общего пользования
35П	Многоэтажная жилая застройка (высотная застройка)

36П	Многоэтажная жилая застройка (высотная застройка)
37П	Многоэтажная жилая застройка (высотная застройка)
38П	Благоустройство территории
39П	Земельные участки (территории) общего пользования
40П	Земельные участки (территории) общего пользования
41П	Земельные участки (территории) общего пользования
42П	Земельные участки (территории) общего пользования
43П	Земельные участки (территории) общего пользования
44П	Образование и просвещение
45П	Земельные участки (территории) общего пользования
46П	Земельные участки (территории) общего пользования
47П	Культурное развитие
48П	Образование и просвещение
49П	Общественное управление
50П	Объекты торговли (торговые центры, торгово-развлекательные центры (комплексы))
51П	Объекты торговли (торговые центры, торгово-развлекательные центры (комплексы))
52П	Объекты торговли (торговые центры, торгово-развлекательные центры (комплексы))
53П	Многоэтажная жилая застройка (высотная застройка)
54П	Земельные участки (территории) общего пользования
55П	Земельные участки (территории) общего пользования
56П	Для индивидуального жилищного строительства
57П	Для индивидуального жилищного строительства
58П	Земельные участки (территории) общего пользования
59П	Многоэтажная жилая застройка (высотная застройка)
60П	Многоэтажная жилая застройка (высотная застройка)
61П	Многоэтажная жилая застройка (высотная застройка)
62П	Земельные участки (территории) общего пользования
63П	Многоэтажная жилая застройка (высотная застройка)
64П	Многоэтажная жилая застройка (высотная застройка)
65П	Среднеэтажная жилая застройка
66П	Многоэтажная жилая застройка (высотная застройка)
67П	Многоэтажная жилая застройка (высотная застройка)
68П	Многоэтажная жилая застройка (высотная застройка)
69П	Многоэтажная жилая застройка (высотная застройка)
70П	Многоэтажная жилая застройка (высотная застройка)
71П	Многоэтажная жилая застройка (высотная застройка)
72П	Многоэтажная жилая застройка (высотная застройка)
73П	Многоэтажная жилая застройка (высотная застройка)
74П	Земельные участки (территории) общего пользования
75П	Многоэтажная жилая застройка (высотная застройка)
76П	Многоэтажная жилая застройка (высотная застройка)
77П	Многоэтажная жилая застройка (высотная застройка)
78П	Многоэтажная жилая застройка (высотная застройка)
79П	Коммунальное обслуживание
80П	Земельные участки (территории) общего пользования
81П	Земельные участки (территории) общего пользования
82П	Многоэтажная жилая застройка (высотная застройка)

83П	Среднеэтажная жилая застройка
84П	Хранение автотранспорта
85П	Многоэтажная жилая застройка (высотная застройка)
86П	Земельные участки (территории) общего пользования
87П	Образование и просвещение
88П	Благоустройство территории
89П	Земельные участки (территории) общего пользования
90П	Земельные участки (территории) общего пользования
91П	Земельные участки (территории) общего пользования
92П	Благоустройство территории
93П	Земельные участки (территории) общего пользования
94П	Благоустройство территории
95П	Земельные участки (территории) общего пользования
96П	Земельные участки (территории) общего пользования
97П	Земельные участки (территории) общего пользования
98П	Благоустройство территории
99П	Земельные участки (территории) общего пользования
100П	Многоэтажная жилая застройка (высотная застройка)
101П	Многоэтажная жилая застройка (высотная застройка)
102П	Многоэтажная жилая застройка (высотная застройка)
103П	Многоэтажная жилая застройка (высотная застройка)
104П	Многоэтажная жилая застройка (высотная застройка)
105П	Многоэтажная жилая застройка (высотная застройка)
106П	Многоэтажная жилая застройка (высотная застройка)
107П	Многоэтажная жилая застройка (высотная застройка)
108П	Среднеэтажная жилая застройка
109П	Среднеэтажная жилая застройка
110П	Среднеэтажная жилая застройка
111П	Среднеэтажная жилая застройка
112П	Среднеэтажная жилая застройка
113П	Среднеэтажная жилая застройка
114П	Среднеэтажная жилая застройка
115П	Среднеэтажная жилая застройка
116П	Среднеэтажная жилая застройка
117П	Образование и просвещение
118П	Образование и просвещение
119П	Малоэтажная многоквартирная жилая застройка
120П	Малоэтажная многоквартирная жилая застройка
121П	Малоэтажная многоквартирная жилая застройка
122П	Малоэтажная многоквартирная жилая застройка
123П	Малоэтажная многоквартирная жилая застройка
124П	Магазины
125П	Среднеэтажная жилая застройка
126П	Среднеэтажная жилая застройка

4. Сведения о границах территории, в отношении которой утверждён проект межевания.

Перечень координат характерных точек границ территории, в отношении которой утверждён проект межевания, приведены в Таблице 4.

Таблица 4

Координаты точек границ территории в системе координат МСК-76	
X	Y
377895,22	1334145,81
377779,99	1334221,78
377685,46	1334298,22
377615,44	1334344,68
377602,90	1334352,97
377627,34	1334269,76
377548,87	1334363,81
377562,05	1334383,52
377549,69	1334392,09
377234,38	1334610,72
377054,66	1334738,32
377054,11	1334747,55
377056,16	1334774,49
377059,73	1334790,11
377098,35	1334884,59
377127,61	1334912,32
377209,24	1334978,10
377306,89	1335065,93
377365,51	1335126,25
377437,52	1335180,90
377466,87	1335206,80
377478,19	1335216,87
377568,97	1335294,90
377552,82	1335309,47
377543,54	1335307,66
377528,48	1335315,53
377511,44	1335326,65
377523,99	1335346,38
377526,11	1335351,80
377535,02	1335368,70
377537,02	1335367,46
377547,27	1335382,14
377543,42	1335384,97
377542,55	1335385,62
377561,56	1335417,37
377564,79	1335415,00
377616,19	1335378,92
377629,44	1335370,64
377682,55	1335460,57
377699,16	1335477,60
377783,52	1335597,94
377808,20	1335633,39

377907,13	1335797,27
378016,97	1335944,50
378066,92	1335990,26
378137,07	1336038,49
378157,41	1336050,24
378179,43	1336060,51
378231,01	1336090,00
378254,91	1336092,19
378318,03	1336113,14
378394,92	1336136,39
378418,51	1336143,52
378441,94	1336150,61
378560,68	1336162,28
378558,33	1336159,01
378498,67	1336075,79
378489,12	1336062,60
378441,32	1335996,66
378424,10	1335760,58
378419,79	1335764,46
378415,32	1335766,21
378401,06	1335748,32
378395,91	1335739,41
378390,57	1335731,11
378378,52	1335641,78
378377,86	1335636,88
378376,36	1335626,93
378369,71	1335582,94
378363,12	1335541,52
378360,09	1335512,21
378355,58	1335468,66
378352,54	1335446,11
378350,86	1335451,58
378355,98	1335434,84
378397,83	1335361,76
378405,94	1335320,81
378395,36	1335307,86
378373,31	1335280,88
378366,78	1335272,90
378392,51	1335260,79
378407,67	1335253,65
378410,73	1335252,21
378424,67	1335245,65
378437,51	1335239,60
378471,07	1335223,80
378480,38	1335219,42
378526,02	1335197,93
378532,16	1335195,04
378530,41	1335186,53
378544,36	1335153,56
378546,84	1335131,17

378548,16	1335119,24
378549,04	1335111,31
378614,06	1335065,67
378588,51	1335028,72
378588,54	1335024,76
378585,11	1335019,44
378476,75	1334850,45
378471,53	1334842,32
378479,42	1334837,87
378607,66	1334765,52
378846,32	1334619,38
378852,34	1334629,65
378898,73	1334603,40
378901,39	1334601,69
378958,24	1334567,56
378959,55	1334564,59
378938,69	1334529,66
378965,19	1334513,52
378982,11	1334479,61
378969,89	1334471,12
378965,20	1334474,98
378959,16	1334479,95
378953,40	1334484,68
378917,45	1334516,77
378889,66	1334509,63
378794,27	1334564,46
378825,07	1334614,73
378653,61	1334719,78
378470,94	1334822,84
378442,64	1334782,38
378433,05	1334788,23
378428,38	1334781,60
378403,67	1334746,50
378380,70	1334713,89
378368,73	1334722,35
378325,50	1334751,13
378312,99	1334759,25
378202,34	1334616,31
378197,64	1334610,23
378193,58	1334604,12
378141,48	1334525,66
378105,39	1334470,19
377994,59	1334298,40
377939,85	1334214,34
377931,66	1334201,77





# АДМИНИСТРАЦИЯ ЯРОСЛАВСКОГО МУНИЦИПАЛЬНОГО РАЙОНА ПОСТАНОВЛЕНИЕ

15.03.2024

№ 632

**О подготовке изменений в проект межевания территории п. Красный Бор Заволжского сельского поселения Ярославского муниципального района, утвержденного постановлением Администрации Ярославского муниципального района от 07.02.2022 № 203 (в редакции от 16.05.2023 № 1092)**

Руководствуясь статьями 45, 46 Градостроительного кодекса Российской Федерации, на основании протокола заседания комиссии по подготовке проектов Правил землепользования и застройки поселений, входящих в состав Ярославского муниципального района от 01.03.2024 № 5, Администрация района **п о с т а н о в л я е т**:

1. Подготовить изменения в проект межевания территории п. Красный Бор Заволжского сельского поселения Ярославского муниципального района, утвержденного постановлением Администрации Ярославского муниципального района от 07.02.2022 № 203 (в редакции от 16.05.2023 № 1092), в соответствии с заданием на разработку документации по планировке территории (приложение).

2. Установить, что предложения физических и юридических лиц о порядке, сроках подготовки и содержании документации по планировке территории, указанной в пункте 1 постановления, направляются в управление градостроительства, имущественных и земельных отношений Администрации Ярославского муниципального района (150001, Ярославская обл., г. Ярославль, Московский проспект, д. 11/12) в течение 15 календарных дней со дня опубликования постановления.

3. Разместить постановление на официальном сайте органов местного самоуправления Ярославского муниципального района в информационно-телекоммуникационной сети «Интернет».

4. Контроль за исполнением постановления возложить на заместителя Главы Администрации Ярославского муниципального района по экономике и финансам А.О. Щербака.

5. Постановление вступает в силу со дня его официального опубликования.

Глава Ярославского  
муниципального района



Н.В. Золотников

ПРИЛОЖЕНИЕ  
к постановлению  
Администрации ЯМР  
от 15.03.2024 № 632

**ЗАДАНИЕ**

на разработку изменений в документацию по планировке территории  
**проект межевания территории п. Красный Бор Заволжского сельского поселения**  
**Ярославского муниципального района, утвержденного постановлением**  
**Администрации Ярославского муниципального района от 07.02.2022 № 203 (в**  
**редакции от 16.05.2023 № 1092)**

(наименование территории, наименование объекта (объектов) капитального  
строительства, для размещения которого (которых) подготавливается  
документация по планировке территории)

№ п/п	Наименование позиции	Содержание
1	2	3
1	Вид разрабатываемой документации по планировке территории	Изменения в проект межевания территории
2	Инициатор подготовки документации по планировке территории	Управление градостроительства, имущественных и земельных отношений Администрации ЯМР
3	Источник финансирования работ по подготовке документации по планировке территории	Управление градостроительства, имущественных и земельных отношений Администрации ЯМР
4	Муниципальный район (поселение) в отношении территории которого осуществляется подготовка документации по планировке территории	Ярославский муниципальный район Заволжское сельское поселение п. Красный Бор
5	Состав документации по планировке территории	Состав и содержание проекта планировки и проекта межевания территории в соответствии с требованиями ст. 42 и 43 Градостроительного кодекса РФ